

**ПРОТОКОЛ
общественных обсуждений**

Администрация Туапсинского муниципального округа
(наименование уполномоченного органа)

3 декабря 2025 г.

(дата оформления протокола общественных обсуждений)

Объект общественных обсуждений:	Проектная документация «Проект границ и Положения об особо охраняемой природной территории регионального значения прибрежного природного комплекса «Гора Ёжик», включая предварительные материалы оценки воздействия на окружающую среду
Период проведения общественных обсуждений:	с 1 ноября 2025 г. по 30 ноября 2025 г.
1. Информация об объекте обсуждений, подлежащем рассмотрению на общественных обсуждениях	
Сведения о заказчике:	Министерство природных ресурсов Краснодарского края ОГРН: 1092312004113, ИНН 2312161984; юридический и фактический адреса 350020, РФ, Краснодарский край, г. Краснодар, ул. Северная, д. 275/1; телефон 8(861)293-78-44; e-mail: mprrk@krasnodar.ru
Сведения об исполнителе работ:	НИИ прикладной и экспериментальной экологии Федерального государственного бюджетного образовательного учреждения высшего образования «Кубанский государственный аграрный университет имени И.Т. Трубилина» (ФГБОУ ВО Кубанский ГАУ НИИПиЭЭ); ОГРН 1022301814776; ИНН 2311014546 юридический и фактический адреса 350044, г. Краснодар, ул. им. Калинина, д. 13, телефон/факс 8(861)226-02-04, e-mail: nir@instecology.ru
Наименование уполномоченного органа, ответственного за проведение общественных обсуждений:	Администрация Туапсинского муниципального округа, управление промышленности, природопользования и сельского хозяйства
Наименование планируемой хозяйственной и иной деятельности:	«Проект границ и Положения об особо охраняемой природной территории регионального значения прибрежного природного комплекса «Гора Ёжик»
Цель планируемой хозяйственной и иной деятельности:	Проведение обследований и подготовка проекта границ и Положения об особо охраняемой природной территории регионального значения прибрежного природного комплекса «Гора Ёжик»

Предварительное место реализации планируемой хозяйственной и иной деятельности:	Туапсинский муниципальный округ
Контактные данные ответственных лиц со стороны заказчика:	начальник отдела особо охраняемых природных территорий управления охраны окружающей среды министерства природных ресурсов Краснодарского края Пустовая Людмила Юрьевна; телефон 8(861)293-78-44; e-mail: oopt@mprkk.ru
Контактные данные ответственных лиц со стороны исполнителя:	заместитель директора НИИ прикладной и экспериментальной экологии, к.б.н. Баранова Светлана Борисовна, телефон 8(928)427-84-13; e-mail: svetlanabaranova777@yandex.ru
Контактные данные ответственных лиц со стороны органа местного самоуправления:	заместитель начальника управления промышленности, природопользования и сельского хозяйства администрации Туапсинского муниципального округа Расулова Виктория Александровна, телефон 8(86167) 2-93-79, e-mail: upps@list.ru
2. Информация о месте, в котором размещен и доступен для очного ознакомления объект обсуждений, дате открытия доступа, сроке доступности объекта обсуждений, днях и часах, в которые возможно ознакомление с объектом обсуждений	
Информация о размещении и доступности для очного ознакомления объекта общественных обсуждений:	352800, Краснодарский край, Туапсинский район, г. Туапсе, ул. Свободы, д. 5, каб. 3.
Дата открытия доступа:	1 ноября 2025 г.
Срок доступности объекта обсуждений, дни и часы, в которые возможно ознакомление с объектом обсуждений:	с 1 ноября 2025 г. по 30 ноября 2025 г. включительно, в рабочие дни (понедельник – пятница) с 09:00 до 17:00 часов, перерыв с 12:30 до 13:30 часов.
3. Информация о размещении объекта обсуждений в сети «Интернет»	
С проектной документацией «Проект границ и Положения об особо охраняемой природной территории регионального значения прибрежного природного комплекса «Гора Ёжик», включая предварительные материалы оценки воздействия на окружающую среду, можно было ознакомиться по ссылке https://disk.yandex.ru/d/BzW2bEKAUy2Oug	
Дата и срок размещения объекта общественных обсуждений	с 1 ноября 2025 г. по 30 ноября 2025 г.

4. Проведение по инициативе граждан слушаний возможно в соответствии с пунктом 23 Правил проведения оценки воздействия на окружающую среду, утвержденных постановлением Правительства Российской Федерации от 28.11.2024 № 1644 «О порядке проведения оценки воздействия на окружающую среду»

В соответствии с пунктом 31 Правил проведения оценки воздействия на окружающую среду, утвержденных постановлением Правительства Российской Федерации от 28.11.2024 № 1644 «О порядке проведения оценки воздействия на окружающую среду» проектная документация «Проект границ и режима особой охраны особо охраняемой природной территории регионального значения природная рекреационная зона «Гора Ёжик», включая предварительные материалы оценки воздействия на окружающую среду, является объектом государственной экологической экспертизы. Слушания назначаются в течение периода проведения общественных обсуждений, но не ранее чем через 2 календарных дня после размещения уполномоченным органом в соответствии с пунктом 30 настоящих Правил уведомления о слушаниях.

5. Размещение Журнала для регистрации замечаний и предложений общественности

Срок размещения:	с 1 ноября 2025 г. по 30 ноября 2025 г. включительно
письменной форме:	в экспозиции в администрации Туапсинского муниципального округа по адресу 352800, Краснодарский край, Туапсинский район, г. Туапсе, ул. Свободы, д. 5, каб. 3, в рабочие дни (понедельник – пятница) с 09:00 до 17:00 часов, перерыв с 12:30 до 13:30 часов.
в форме электронного документа:	в электронном виде по адресу электронной почты uppsh@list.ru с пометкой «К общественным обсуждениям»

При внесении предложений и замечаний участником общественных обсуждений указываются следующие сведения:

-для физических лиц – фамилия, имя, отчество (при наличии), дата рождения, адрес места жительства (регистрации), телефон, адрес электронной почты (при наличии);

-для юридических лиц – полное и сокращенное (при наличии) наименование, основной государственный регистрационный номер, адрес в пределах места нахождения, телефон, адрес электронной почты (при наличии), фамилия, имя, отчество (при наличии) участника общественных обсуждений, должность участника общественных обсуждений,

а также предоставляются:

-согласие на обработку персональных данных в соответствии с законодательством Российской Федерации в области персональных данных;

-согласие на участие в подписании протокола общественных обсуждений.

Дата и источник размещения (опубликования) уведомления об обсуждениях: уведомление о проведение общественных обсуждений по объекту общественных обсуждений опубликовано в информационно-телекоммуникационной сети «Интернет»:

27.10.2025 г. на официальном сайте администрации Туапсинского муниципального округа <https://tuapseregion.ru/publichnye-i-obshchestvennye-slushaniya/obshchestvennye-slushaniya/53480/>;

27.10.2025 г. на официальном сайте ФГИС «Экомониторинг» <https://ecomonitoring.mnr.gov.ru/public/discussions/2884>.

Сведения о проведении слушаний: в период проведения общественных обсуждений по инициативе гражданина Витишко Евгения Геннадиевича от 20 сентября 2025 г., в соответствии с пунктом 23 Правил, утверждённых постановлением Правительства РФ от 28 ноября 2024 г. № 1644, было инициировано проведение общественных обсуждений (в форме общественных слушаний) по объекту государственной экологической экспертизы проектной документации «Проект границ и Положения об особо охраняемой природной территории регионального значения прибрежного природного комплекса «Гора Ёжик», включая предварительные материалы оценки воздействия на окружающую среду. При внесении инициативы о проведении слушаний гражданином Витишко Е.Г. предоставлены следующие сведения: фамилия, имя, отчество, дата рождения, адрес места жительства (регистрации), телефон, адрес электронной почты (при наличии), а также согласие на обработку персональных данных в соответствии с законодательством Российской Федерации в области персональных данных.

Общественные слушания состоялись **7 ноября 2025 г. в 14-00 часов** по адресу Краснодарский край, Туапсинский район, г. Туапсе, ул. Свободы, д. 5, 1 этаж, каб. 1 с использованием средств дистанционного взаимодействия. Доступ подключения к слушаниям осуществлялся по ссылке <https://telemost.yandex.ru/j/92993526533922>.

Общее количество участников слушаний – 9 человек.

В ходе слушаний обсуждались вопросы, касающиеся соблюдения процедуры общественного участия, методологии проведения ОВОС и полноты содержания материалов ОВОС.

Информация о сроке, в течение которого принимались предложения и замечания участников общественных обсуждений: в период проведения общественных обсуждений с 1 ноября 2025 г. по 30 ноября 2025 г. (в течение 30 дней), поступали письменные замечания и предложения от граждан и общественных организаций по объекту государственной экологической экспертизы «Проект границ и Положения об особо охраняемой природной территории регионального значения прибрежного природного комплекса «Гора Ёжик», включая предварительные материалы оценки воздействия на окружающую среду, в форме электронного документа посредством электронной почты upps@list.ru, которые внесены в журнал учёта замечаний и предложений общественности, размещённый в управлении промышленности, природопользования и сельского хозяйства администрации Туапсинского муниципального округа по адресу: г. Туапсе, ул. Свободы, д. 5, каб. 3, телефон 8(86167) 2-93-79.

Результаты общественных обсуждений:

Общественные обсуждения по объекту государственной экологической экспертизы проектной документации «Проект границ и Положения об особо охраняемой природной территории регионального значения прибрежного природного комплекса «Гора Ёжик», включая предварительные материалы оценки воздействия на

окружающую среду, **признаны состоявшимися.**

Приложение к протоколу:

1. Перечень принявших участие в рассмотрении (о проведении общественных обсуждений) объекта общественных обсуждений на 2 л. в 1 экз.
2. Журнал учета замечаний и предложений общественности на 10 л. в 1 экз.
3. Таблица учета замечаний и предложений на 10 л. в 1 экз.

Представители администрации Туапсинский муниципальный округ:


Исполняющий обязанности
заместителя главы администрации
Туапсинского муниципального
округа, председатель комиссии



(подпись, дата)

04.12.2015 Д.Э. Покотиллов

Заместитель начальника управления
промышленности,
природопользования и сельского
хозяйства администрации
Туапсинского муниципального
округа, секретарь комиссии

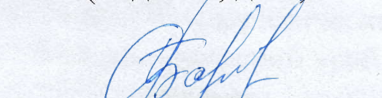
 04.12.2015

(подпись, дата)

В.А. Расулова

Представитель разработчика:


Заместитель директора НИИПиЭЭ



(подпись, дата)


С.Б. Баранова

**Подписи участников общественных
обсуждений:**




(подпись, дата)

Е.Г. Витишко




(подпись, дата)

О.А. Феоктистова



(подпись, дата)

О.Л. Говоруха



(подпись, дата)

Т.Н. Розанова

В настоящем деле пронумеровано,
прошнуровано и скреплено печатью
5/12316 листов, из них
Зам. начальника управления
промышленности, природопользования и
сельского хозяйства
В.А. Расулова
В.А. Расулова



(ПОДПИСЬ УСТА)

ГН Болоннов

(ПОДПИСЬ УСТА)

ОЛГ Ловоруха

(ПОДПИСЬ УСТА)

ОУ Фоскинкова

(ПОДПИСЬ УСТА)

ЕЛ Вилнико

(ПОДПИСЬ УСТА)

СР Рабинова

(ПОДПИСЬ УСТА)

ВУ Расулова



09.12.2010 г. С.А. Покопцов

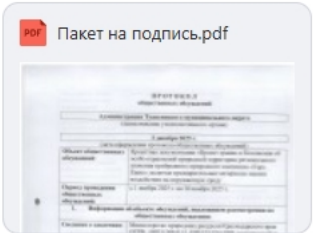
Re: Протокол о проведении общественных обсуждений Ёжик на подпись

Управление промышленности, природопользования и с/х администрации 5 декабря, 11:23



Кому: Баранова Светлана, Eugeny Vitishko, feo3113, govoruha09@bk.ru, Татьяна Розанова [Скрыть список](#)

tatianaroz81@mail.ru



Управление промышленности, природопользования и с/х направило протокол общественных обсуждений в адрес заинтересованных лиц (в т.ч. Розановой Т.Н.) для подписания 5.12.2025 в 11-23 часов.

1 файл [Скачать](#) (17.27 МБ) [Сохранить в Облако](#)

Досылаю файл

С уважением,

Заместитель начальника управления промышленности, природопользования и сельского хозяйства администрации Туапсинского муниципального округа

Виктория Александровна Расулова
телефон/факс 8(86167) 2-93-79
e-mail upppsh@list.ru

Re: Протокол о проведении общественных обсуждений Ёжик на подпись



Татьяна Розанова 5 декабря, 15:01

tatianaroz81@mail.ru



Здравствуйтесь.

Протокол для ознакомления в мой адрес направлен 05.12.2025 (пятница). В соответствии с действующим законодательством для подписания протокола установлен срок в течении трех рабочих дней, который необходимо исчислять с момента надлежащего извещения участников.

Представленные Вами материалы будут мною изучены и проанализированы.

Подтверждаю свое намерение участвовать в подписании протокола по итогам изучения документов.

В случае возникновения замечаний к протоколу и прилагаемым к нему документам, оставляю за собой право внесения замечаний, в порядке установленном Правилами проведения оценки воздействия на окружающую среду, утв. Постановлением Правительства Российской Федерации от 28.11.2024 № 1644.

С уважением, Розанова Татьяна Николаевна

05.12.2025 в 15-01 часов в управление промышленности, природопользования и с/х направлено электронное письмо от Розановой Т.Н. о получении протокола общественных обсуждений для подписания.

--
Отправлено из Почты [Mail](#)



**ЗАМЕСТИТЕЛЬ ГЛАВЫ
АДМИНИСТРАЦИИ
МУНИЦИПАЛЬНОГО
ОБРАЗОВАНИЯ ТУАПСИНСКИЙ
МУНИЦИПАЛЬНЫЙ ОКРУГ
КРАСНОДАРСКОГО КРАЯ**

Свободы ул., д. 3, г. Туапсе,
Краснодарский край, 352800
Тел. (886167) 2-30-00, 2-19-58
E-mail: tuapse@mo.krasnodar.ru

11.12.2025 № 11180/25-05.3

Розановой Т.Н.

Кожевенная ул., д. 30, кв. 30,
г. Краснодар,
Краснодарский край
350004

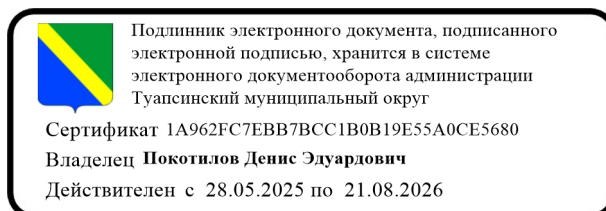
tatianaroz81@mail.ru

На № _____ от _____
О направлении информации

Уважаемая Татьяна Николаевна!

Администрация Туапсинского муниципального округа (далее – администрация) сообщает о том, что в ходе проведения общественных обсуждений с 1 ноября 2025 г. по 30 ноября 2025 г. включительно, 7 ноября 2025 г. в 14-00 часов по адресу Краснодарский край, Туапсинский район, г. Туапсе, ул. Свободы, д. 5, 1 этаж, каб. 1 с использованием средств дистанционного взаимодействия, по инициативе гражданина Витишко Е.Г. в соответствии с пунктом 23 Правил, утвержденных постановлением Правительства РФ от 28 ноября 2024 г. № 1644, были проведены общественные обсуждения (в форме слушаний) по объекту государственной экологической экспертизы проектной документации «Проект границ и Положения об особо охраняемой природной территории регионального значения прибрежного природного комплекса «Гора Ёжик», включая предварительные материалы оценки воздействия на окружающую среду. По итогам проведения общественных обсуждений составлен протокол, срок согласования которого представителями комиссии и общественности, согласно действующему законодательству, 10 декабря 2025 г.

В случае неявки до указанного срока кого-либо из представителей для подписания протокола общественных обсуждений, либо непредоставления в адрес администрации подписанного протокола общественных обсуждений в форме электронного документа любым видом электронной подписи, администрация вправе считать мнение отсутствующего положительным и согласным с изложенной информацией в протоколе общественных обсуждений.



Исполняющий обязанности
заместителя главы администрации
Туапсинского муниципального округа

Д.Э. Покотилев

Расулова Виктория Александровна
8(86167) 2-93-79

Перечень

принявших участие в проведении общественных обсуждений в форме общественных слушаний
по объекту государственной экологической экспертизы проектной документации «Проект границ и Положения об особо охраняемой
природной территории регионального значения прибрежного природного комплекса «Гора Ёжик», включая предварительные материалы
оценки воздействия на окружающую среду

7 ноября 2025 г. в 14-00 часов

г. Туапсе

№ п/п	Сведения об авторе замечаний и предложений					Контактные данные (адрес места жительства (регистрации), адрес электронной почты (при наличии), телефон, адрес в пределах нахождения – для юридических лиц
	Фамилия, имя, отчество (при наличии)	Дата рождения (для физ. лиц)	для представителей юридических лиц			
			наименование организации полное и сокращённое (при наличии)	основной государственной регистрационный номер	должность представителя	
1	2	3	4	5	6	7
1	Витишко Евгений Геннадиевич	03.07.1973				Краснодарский край, г. Туапсе, ул. Фрунзе, д. 34, кв. 26, e.vitishko@gmail.com , 8(918) 188-56-41
2	Феоктистова Ольга Александровна	дата рождения не предоставлена				Краснодарский край, Туапсинский район, с. Дефановка, ул. Центральная, д. 93, feo3113@mail.ru , 8(918) 000-31-13
3	Бабенко Артур Юрьевич	дата рождения не предоставлена				Краснодарский край, Туапсинский район, п. Новомихайловский, 1 мкр., д. 9 кв. 9 адрес электронной почты не предоставлен 8(918) 323-11-84
4	Говоруха Ольга Леонидовна	дата рождения не предоставлена				Краснодарский край, Туапсинский район, с. Дефановка, пер. Октябрьский, д. 21 govoruha09@bk.ru телефон не предоставлен
5	Розанова Татьяна Николаевна	дата рождения не предоставлена				г. Краснодар, ул. Кожевенная, д. 30 кв. 30 tatianaroz81@mail.ru телефон не предоставлен

Лицо, ответственное за ведение Перечня



Виктория Расулова

Расулова Виктория Александровна

Ф.И.О.

Лист 1 из 2


№ п/п	Сведения об авторе замечаний и предложений					
	Фамилия, имя, отчество (при наличии)	Дата рождения (для физ. лиц)	Для представителей юридических лиц			Контактные данные (адрес места жительства (регистрации), адрес электронной почты (при наличии), телефон, адрес в пределах нахождения – для юридических лиц
			Наименование организации полное и сокращённое (при наличии)	Основной государственный регистрационный номер	Должность представителя	

Лицо, ответственное за ведение Перечня




Расулова Виктория Александровна

Ф.И.О.

Лист 2 из 

В настоящем деле пронумеровано,
прошнуровано и скреплено печатью
2/260 листов
Зам. начальника управления
промышленности, природопользования и
сельского хозяйства
В.А. Расулова



Лист 2 из 4
Расулова Виктория Александровна



Лист ответственное за ведение дела

Организаторы общественных
обсуждений:

Администрация Туапсинского
муниципального округа
(орган местного самоуправления)

Министерство природных
ресурсов Краснодарского края
(заказчик)

ФГБОУ ВО Кубанский ГАУ
НИИПиЭЭ
(исполнитель работ)

Журнал учёта замечаний и предложений общественности

Наименование объекта общественных обсуждений:

проектная документация по объекту государственной экологической экспертизы
«Проект границ и Положения об особо охраняемой природной территории
регионального значения прибрежного природного комплекса «Гора Ёжик», включая
предварительные материалы оценки воздействия на окружающую среду

Дата открытия доступа к объекту общественных
обсуждений

01.11.2025

Период ознакомления с объектом общественных
обсуждений:

с 01.11.2025 по 30.11.2025

Место размещения и доступности объекта общественных
обсуждений

в электронном виде с 01.11.2025 по 30.11.2025 включительно ссылке
<https://disk.vandex.ru/d/BzW2bEKAYy2Oug>, в экспозиции по адресу 352800, Краснодарский
край, Туапсинский район, г. Туапсе, ул. Свободы, д. 5, каб. 3, в рабочие дни (понедельник –
пятница) с 09:00 до 17:00 часов, перерыв с 12:30 до 13:30 часов

Место размещения и приёма замечаний, предложений и
комментариев от общественности, журнала учёта
замечаний и предложений общественности:

письменные замечания, предложения и комментарии общественности принимаются в срок
с 01.11.2025 по 30.11.2025 включительно в электронном виде по адресу электронной почты
upps@list.ru с пометкой «К общественным обсуждениям», а также в экспозиции в
администрации Туапсинского муниципального округа по адресу 352800, Краснодарский
край, Туапсинский район, г. Туапсе, ул. Свободы, д. 5, каб. 3, в рабочие дни (понедельник –
пятница) с 09:00 до 17:00 часов, перерыв с 12:30 до 13:30 часов

Лицо, ответственное за ведение журнала учёта замечаний
и предложений общественности:

Расулова Виктория Александровна,
заместитель начальника управления промышленности, природопользования и сельского
хозяйства

**Журнал учёта замечаний и предложений общественности
по объекту государственной экологической экспертизы проектной документации «Проект границ и Положения об особо охраняемой
природной территории регионального значения прибрежного природного комплекса «Гора Ёжик», включая предварительные
материалы оценки воздействия на окружающую среду**

№ п/п	Автор замечаний и предложений для физических лиц/для юридических лиц		Содержание замечания и предложения	Согласие на обработку персональных данных	Согласие на участие в подписании протокола общественных обсуждений
	Ф.И.О., дата рождения/Наименование организации, ОГРН, Ф.И.О., должность представителя	Адрес места жительства (регистрации)/в пределах местонахождения организации; контактный телефон, адрес электронной почты			
1	Розанова Татьяна Николаевна, дату рождения заявитель не предоставил	350000 Краснодарский край, г. Краснодар, ул. Кожевенная, д. 30, кв. 30, номер телефона заявитель не предоставил, e-mail: tatianaroz81@mail.ru	<p>На общественные обсуждения представлены материалы уже выполненной и утверждённой Исполнителем деятельности (Том № 12 «Материалов»), что указывает на нарушение порядка проведения и организации общественных обсуждений. <i>Предложение отменить общественные слушания в связи с нарушением порядка проведения и организации общественных слушаний.</i></p> <p>В представленных материалах допущены разночтения названий ООПТ, так в «Уведомлении» и на титульных листах «Материалов. Том 12» и проектной документации указаны сведения в отношении ООПТ прибрежного пригородного комплекса «Гора Ёжик», а в графическом описании границ памятника природы и Положении об ООПТ указано название прибрежный природный комплекс «Джубгский». <i>Предложение привести в соответствие сведения в Уведомлении о проведении общественных слушаний по объекту ГЭЭ и материалам ОВОС содержанию представленных документов с указанием, что общественные слушания проводятся по ООПТ прибрежный природный комплекс «Джубгский».</i></p>	да	да



Территория площадью 3 га на землях лесного фонда с расположенными на ней гостиницами в предлагаемых материалах исключена из ООПТ. Однако, со всех сторон данная территория граничит с ООПТ и доступ к ней возможен только через территорию ООПТ. *Предложение в целях сохранения целостности единого природного комплекса, включить в границы ООПТ территорию площадью 3 га на землях лесного фонда (указаны на стр. 24 проектной документации, начинающиеся с южной стороны участками с ГКН 23:33:0605003:651, 23:33:0605003:652 и заканчивающимся с северной стороны участками с ГКН 23:33:0605003:625, 23:33:0605003:637 с включением лесных участков между ними).*

В случае отказа во включении в границы ООПТ лесных участков с ГКН 23:33:0605003:622, 23:33:0605003:6223, с участка с ГКН 23:33:0605003:625 по участок с ГКН 23:33:0605003:653, *исключить из границ ООПТ лесные участки с ГКН 23:33:0605003:1149, 23:33:0605003:1171, 23:33:0605003:1172, 23:33:0605003:1174, 23:33:0605003:1175, 23:33:0605003:1189, 23:33:0605003:1291, 23:33:0605003:805, 23:33:0605003:806 23:33:0605003:807 с РВИ – отдых (рекреация), в том числе и другие участки включённые в границы ООПТ с РВИ точно таким же как у лесных участков не включённых в границы ООПТ – для осуществления рекреационной деятельности.*

В таблице 6.3 «Земельное устройство прибрежного природного комплекса «Джубгский» на стр. 83 «Материалов» указана графа правообладатель. *Предложение указать истинное обозначение графы «Собственник» либо*



«Правообладатель», т.к. юридически это разные понятия.

В приложении «ж» условное обозначение «собственность Российской Федерации указана синего цвета», на самой карте – зелёного цвета, при этом обозначения синего цвета отсутствуют.
Предложение привести в соответствие.

На стр. 91 «Материалов, обосновывающих создание особо охраняемой природной территории регионального значения прибрежного природного комплекса «Гора Ёжик», содержится информация об установлении правового статуса ООПТ регионального значения «Гора Ёжик» как прибрежный природный комплекс «Джубгский» со ссылкой на пункт 13 раздела 2.10 (Таблица №15) Схемы территориального планирования Краснодарского края, утверждённой Постановлением главы администрации (губернатора) Краснодарского края от 15.12.2014 № 1448. Однако указанные документы к материалам не представлены и в списке использованных источников отсутствуют.
Предложение в целях обеспечения соблюдения принципов прозрачности, открытости и достоверности информации, приобщить к материалам для свободного ознакомления вышеуказанный документ (схему территориального планирования Краснодарского края, утверждённую Постановлением главы администрации (губернатора) Краснодарского края от 15.12.2014 № 1448), на основании которого принято решение об изменении статуса ООПТ.

В представленных материалах содержится информация, что они разработаны в соответствии с «Методическими рекомендациями по подготовке



материалов, обосновывающих создание, функциональное зонирование, изменение категории, границ, площади, режима особой охраны и функционального зонирования особо охраняемой природной территории или снятие статуса особо охраняемой природной территории регионального значения» утверждёнными Приказом министерства природных ресурсов Краснодарского края от 24.01.2019 № 88. Вместе с тем, в нарушение технического задания к государственному контракту № 29 от 18.11.2024, п. 2.17.1 вышеуказанных Методических рекомендаций к материалам не приложены приложения в виде согласования исполнительных органов государственной власти, в том числе согласование министерства природных ресурсов Краснодарского края и других уполномоченных органов исполнительной власти. *Предложение в целях информирования общественности и обеспечения принципов открытости, прозрачности и достоверности информации приобщить к материалам письма согласования или не согласования проведённых работ с уполномоченными органами государственной власти.*

Проектной документацией, представленной на общественные обсуждения, предлагается изменение границ ООПТ «Гора Ёжик», путём добавления в неё ранее не включённых территорий, в отсутствие доказательств необходимости и законности увеличения площади ООПТ. Кроме этого, Приложением к техническому заданию к государственному контракту № 29 от 18.11.2025 «Перечень ООПТ регионального значения для подготовки материалов, обосновывающих создание особо охраняемых природных территорий регионального значения, функциональное



			<p>значительную часть территории антропогенного воздействия и уничтожения флоры и фауны леса горы Ёжик. Многие из этих участков и сейчас не освоены или используются не по назначению, например, для хранения асфальтной дорожной крошки.</p> <p><i>Считаю необходимым включить в состав ООПТ территорию пляжа под горой Ёжик, включающую земли, на ОКС с номером 23:52:0000000:13. Данная территория фактически является морем, имеет неразрывную гидравлическую связь, в связи с чем согласно судебной практике несёт судьбу водного объекта, на котором расположена, и также используется с нарушениями природоохранного законодательства, о чём Азово-Черноморское межрайонное природоохранное управление и другие надзорные органы неоднократно выносили предостережение о недопустимости нарушений в адрес пользователя.</i></p> <p><i>Считаю необходимым внести территорию лесного фонда участок с кадастровым номером 23:33:1504003:3, который также интересен в целях сохранения от деятельности человека, флоры, фауны и природного биоразнообразия, участок расположен в ущелье близ ручьёв.</i></p>		
4	Говоруха Ольга Леонидовна дата рождения не предоставлена	Краснодарский край, Туапсинский район, с. Дефановка, пер. Октябрьский, д. 21 govoruha09@bk.ru телефон не предоставлен	<p><i>Считаю необходимым включить в состав ООПТ следующие земельные участки на горе Ёжик:</i> 23:33:0605003:610, 23:33:0605003:611, 23:33:0605003:50, 23:33:0605003:51, 23:33:0605003:36, 23:33:0605003:35, 23:33:0605003:34, 23:33:0605003:48, 23:33:0605003:47, 23:33:0605003:38, 23:33:0605003:39, 23:33:0605003:40, 23:33:0605003:41, 23:33:0605003:42, 23:33:0605003:43, 23:33:0605003:44, 23:33:0605003:45, 23:33:0000000:4976. Эти земли, долгое время являвшиеся неотъемлемой частью</p>	да	да



		<p>лесного массива, даже после сомнительной смены целевого назначения оставались нетронутыми из-за своего местоположения на крутом склоне, поросшем густой растительностью, включая ценные можжевельниковые кустарники. Включение этих участков в состав ООПТ позволит защитить значительную территорию от губительного антропогенного воздействия, предотвратить уничтожение уникальной флоры и фауны горы Ёжик. К сожалению, многие из этих участков и сегодня остаются не освоенными должным образом, либо используются вопреки установленному назначению, например, для складирования асфальтной крошки.</p> <p><i>Считаю необходимым включить в состав ООПТ</i> территорию пляжа, прилегающего к горе Ёжик, включая земли под объектом капитального строительства с номером 23:52:0000000:13. Эта территория, фактически являясь частью моря, имеет неразрывную гидравлическую связь с ним и, согласно сложившейся судебной практике, должна разделять судьбу водного объекта, на котором расположена. К сожалению, на данной территории также зафиксированы нарушения природоохранного законодательства, о чем Азово-Черноморское межрайонное природоохранное управление и другие надзорные органы неоднократно выносили предостережения пользователю.</p> <p><i>Считаю необходимым внести</i> территорию лесного фонда с кадастровым номером 23:33:1504003:3, представляющую исключительную ценность для сохранения от разрушительной деятельности человека, поддержания уникального природного биоразнообразия. Участок, расположенный в живописном ущелье, в непосредственной</p>	
--	--	--	--



			близости от ручьёв, нуждается в особой охране.		
5	МОО «Экологическая вахта по Северному Кавказу» ОГРН 1042335003281 Рудомаха Андрей Владимирович координатор	385012 Республика Адыгея, г. Майкоп, ул. Поселковая, д. 36 e-mail: ewnc.off@vandex.ru 8(918) 428-42-84	<p><i>Организация предлагает</i> в щели Костыркина в состав ООПТ включить покрытый лесом и представляющий высокую природоохранную ценность земельный участок 23:33:0606007:185, который ранее входил в состав земель лесного фонда, за исключением небольших застроенных частей этого участка в его северо-восточной и юго-западных краях, а также примыкающие к хребту Костыркина участки неразграниченных земель. Организация уже предлагала эти земли включить в состав ООПТ на состоявшихся ранее обсуждениях, однако данное предложение не было учтено в новых границах ООПТ, предоставленных на общественные обсуждения.</p> <p>В щели Костыркина на её северном склоне организация <i>предлагает включить в состав ООПТ</i> покрытый лесом и представляющий высокую природоохранную ценность земельный участок 23:33:0606007:181, который ранее входил в земли лесного фонда. Проектная организация уже включила небольшую часть этого участка в состав ООПТ, организация предлагает включить его в более полных границах, исключая застроенные части этого участка на его восточной и южных границах</p> <p>В щели Черновалова <i>в состав ООПТ предлагается включить</i> покрытую лесом часть земельного участка лесного фонда с кадастровым номером 23:33:0605003:724 (где он примыкает к земельному участку 23:33:0605003:810), не входящую в границы посёлка Джубга.</p> <p>В северной части проектируемой ООПТ в долине щели Королева организация пришла в выводу о необходимости корректировки своих ранее поданных предложений и границу ООПТ <i>предлагает установить</i> по границам земельного</p>	да	нет



			участка лесного фонда 23:33:0605003:724, включив в состав ООПТ. накладывающиеся на этот земельный участок незаконно сформированные под садоводство в границах лесных земель следующие земельные участки: 23:33:0606002:202 (частично), 23:33:0605003:429 (частично), 23:33:0605003:417 (целиком), 23:33:1504002:127 (целиком), 23:33:0605003:412 (целиком), 23:33:0605003:409 (целиком), 23:33:0605003:413 (частично), 23:33:0606002:228 (частично), 23:33:0606002:226 (частично), 23:33:0606002:199 (частично). Вышеуказанные участки не застроены и покрыты лесом.		
--	--	--	--	--	--

Дата 01.12.2025 Лицо, ответственное за ведение Журнала

Расулова Виктория Александровна

Ф.И.О.

Лист 11 из 11



В настоящем деле пронумеровано,
прошнуровано и скреплено печатью
11 (одиннадцать) листов.
Зам. начальника Управления
промышленности, природопользования и
сельского хозяйства

 В.А. Расулова


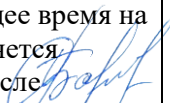


Таблица учёта замечаний и предложений участников общественных обсуждений

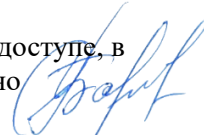
по объекту государственной экологической экспертизы проектной документации «Проект границ и Положения об особо охраняемой природной территории регионального значения прибрежного природного комплекса «Гора Ёжик», включая предварительные материалы оценки воздействия на окружающую среду


№ п/п	Автор замечаний и предложений для физических лиц/для юридических лиц		Содержание замечания и предложения	Обоснованный ответ заказчика (исполнителя) о принятии (учёте) или мотивированном отклонении с указанием номеров разделов объекта общественного обсуждения
	Ф.И.О., дата рождения/Наименование организации, ОГРН, Ф.И.О., должность представителя	Адрес места жительства (регистрации)/в пределах местонахождения организации; контактный телефон, адрес электронной почты		
1	2	3	4	5
1	Розанова Татьяна Николаевна, дату рождения заявитель не предоставил	350000 Краснодарский край, г. Краснодар, ул. Кожевнная, д. 30, кв. 30, номер телефона заявитель не предоставил, e-mail: tatianaroz81@mail.ru	На общественные обсуждения представлены материалы уже выполненной и утверждённой Исполнителем деятельности (том № 12 «Материалов»), что указывает на нарушение порядка проведения и организации общественных обсуждений. <i>Предложение отменить общественные слушания в связи с нарушением порядка проведения и организации общественных слушаний.</i>	В соответствии с постановлением Правительства РФ от 28.11.2024 № 1644 «О порядке проведения оценки воздействия на окружающую среду» на общественные обсуждения предоставляется объект государственной экологической экспертизы, содержащий предварительные материалы оценки воздействия на окружающую среду. Подготовка окончательных материалов оценки воздействия на окружающую среду будет выполнена в установленные сроки на основании предварительных материалов оценки воздействия на окружающую среду с учетом проведенных общественных обсуждений, результатов анализа и учета замечаний и предложений участников общественных обсуждений, поступивших в ходе указанных обсуждений. Требования к оформлению титульного листа постановлением Правительства РФ от 28.11.2024 № 1644 не установлены, в связи с чем разработчик самостоятельно определяет состав титульного листа. Титульный лист оформлен в соответствии с требованиями «Методических рекомендаций по подготовке материалов, обосновывающих создание, функциональное зонирование,

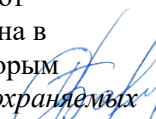
			<p>В представленных материалах допущены разночтения названий ООПТ, так в «Уведомлении» и на титульных листах «Материалов. Том 12» и проектной документации указаны сведения в отношении ООПТ прибрежного пригородного комплекса «Гора Ёжик», а в графическом описании границ памятника природы и Положении об ООПТ указано название прибрежный природный комплекс «Джубгский».</p> <p><i>Предложение привести в соответствие сведения в Уведомлении о проведении общественных слушаний по объекту ГЭЭ и материалам ОВОС содержанию представленных документов с указанием, что общественные слушания проводятся по ООПТ прибрежный природный комплекс «Джубгский».</i></p> <p>Территория площадью 3 га на землях лесного фонда с расположенными на ней гостиницами в предлагаемых материалах исключена из ООПТ.</p>	<p>изменение категории, границ, площади, режима особой охраны и функционального зонирования особо охраняемой природной территории или снятие статуса особо охраняемой природной территории регионального значения» утверждёнными Приказом министерства природных ресурсов Краснодарского края от 24.01.2019 № 88, в которых установлено требование утверждения материалов.</p> <p>Условиями государственного контракта предусмотрено обследование природной территории «Гора Ёжик».</p> <p>Наименование и категорию ООПТ – государственный контракт не устанавливает.</p> <p>Категория ООПТ по итогам выполнения работы определена как прибрежный природный комплекс.</p> <p>Наименование ООПТ «Джубгский» установлено в соответствии с предложениями, поступившими в ходе общественных обсуждений.</p> <p>Первоначальное проектное наименование ООПТ предполагалось «Гора Ёжик».</p> <p>Предложение по включению в границы создаваемой ООПТ указанных земельных участков не обосновано т.к. в настоящее время на территории указанных ЗУ осуществляется хозяйственная деятельность (в том числе</p> 
--	--	--	--	--

			<p>Однако, со всех сторон данная территория граничит с ООПТ и доступ к ней возможен только через территорию ООПТ.</p> <p><i>Предложение в целях сохранения целостности единого природного комплекса, включить в границы ООПТ территорию площадью 3 га на землях лесного фонда (указаны на стр. 24 проектной документации, начинающиеся с южной стороны участками с ГКН 23:33:0605003:651, 23:33:0605003:652 и заканчивающимся с северной стороны участками с ГКН 23:33:0605003:625, 23:33:0605003:637 с включением лесных участков между ними).</i></p> <p>В случае отказа во включении в границы ООПТ лесных участков с ГКН 23:33:0605003:622, 23:33:0605003:6223, с участка с ГКН 23:33:0605003:625 по участок с ГКН 23:33:0605003:653, <i>исключить из границ ООПТ лесные участки с ГКН 23:33:0605003:1149, 23:33:0605003:1171, 23:33:0605003:1172, 23:33:0605003:1174, 23:33:0605003:1175, 23:33:0605003:1189, 23:33:0605003:1291, 23:33:0605003:805, 23:33:0605003:806 23:33:0605003:807 с РВИ – отдых (рекреация), в том числе и другие</i></p>	<p>рекреационная), которая в той или иной степени приводит к изменению естественного природного ландшафта. Включение указанных ЗУ в границы ООПТ приведёт к ослаблению её режима особой охраны, так, режимом особой охраны необходимо будет предусмотреть допущение на осуществляемую в настоящее время хозяйственную деятельность, в том числе размещение объектов размещения отдыхающих и ВРИ 5.2.1. (туристическое обслуживание).</p> <p>В границах земельных участков 23:33:0605003:1149, 23:33:0605003:1171, 23:33:0605003:1172, 23:33:0605003:1174, 23:33:0605003:1175, 23:33:0605003:1189, 23:33:0605003:1291, 23:33:0605003:805, 23:33:0605003:806 и 23:33:0605003:807 в настоящее время не осуществляется хозяйственная деятельность, препятствующая их включению в границы создаваемой ООПТ. На территории земельных участков отсутствуют действующие объекты размещения отдыхающих. Осуществляемая хозяйственная деятельность вписывается в предусмотренный режим особой охраны, в частности в пункты режима 4, 9, 21, 26-31.</p>
--	--	--	---	--



			<p><i>участки включённые в границы ООПТ с РВИ точно таким же как у лесных участков не включённых в границы ООПТ – для осуществления рекреационной деятельности.</i></p> <p>В таблице 6.3 «Земельное устройство прибрежного природного комплекса «Джубгский» на стр. 83 «Материалов» указана графа правообладатель. <i>Предложение указать истинное обозначение графы «Собственник» либо «Правообладатель», т.к. юридически это разные понятия.</i></p> <p>В приложении «ж» условное обозначение «собственность Российской Федерации указана синего цвета», на самой карте – зелёного цвета, при этом обозначения синего цвета отсутствуют. <i>Предложение привести в соответствие.</i></p> <p>На стр. 91 «Материалов, обосновывающих создание особо охраняемой природной территории регионального значения прибрежного природного комплекса «Гора Ёжик», содержится информация об установлении правового статуса ООПТ регионального значения «Гора Ёжик» как прибрежный природный комплекс «Джубгский» со ссылкой на пункт 13 раздела</p>	<p>Замечание принято. Обозначение графы исправлено.</p> <p>Замечание принято. Техническая ошибка устранена.</p> <p>Замечание учтено частично. Ссылка на Постановление главы администрации (губернатора) Краснодарского края от 15.12.2014 № 1448 «О внесении изменений в постановление главы администрации (губернатора) Краснодарского края от 10.05.2011 № 438 «Об утверждении схемы территориального планирования Краснодарского края» добавлена в нормативные ссылки. Документ находится в свободном доступе, в случае необходимости с ним можно ознакомиться.</p> 
--	--	--	---	--


			<p>2.10 (Таблица №15) Схемы территориального планирования Краснодарского края, утверждённой Постановлением главы администрации (губернатора) Краснодарского края от 15.12.2014 № 1448. Однако указанные документы к материалам не представлены и в списке использованных источников отсутствуют. <i>Предложение в целях обеспечения соблюдения принципов прозрачности, открытости и достоверности информации, приобщить к материалам для свободного ознакомления вышеуказанный документ (схему территориального планирования Краснодарского края, утверждённую Постановлением главы администрации (губернатора) Краснодарского края от 15.12.2014 № 1448), на основании которого принято решение об изменении статуса ООПТ.</i></p> <p>В представленных материалах содержится информация, что они разработаны в соответствии с «Методическими рекомендациями по подготовке материалов, обосновывающих создание, функциональное зонирование, изменение категории, границ, площади, режима особой охраны и функционального зонирования особо охраняемой природной территории или снятие статуса</p>	<p>В условиях выполнения государственного контракта и методических рекомендациях не указано, что на общественные обсуждения необходимо предоставлять согласования уполномоченных органов. Также на общественные обсуждения предоставляются предварительные материалы, которые могут быть подвержены корректировке в соответствии с поступившими предложениями/замечаниями от участников общественных обсуждений. На согласование материалы будут направлены после завершения общественных обсуждений и</p> 
--	--	--	---	--

			<p>особо охраняемой природной территории регионального значения» утверждёнными Приказом министерства природных ресурсов Краснодарского края от 24.01.2019 № 88. Вместе с тем, в нарушение технического задания к государственному контракту № 29 от 18.11.2024, п. 2.17.1 вышеуказанных Методических рекомендаций к материалам не приложены приложения в виде согласования исполнительных органов государственной власти, в том числе согласование министерства природных ресурсов Краснодарского края и других уполномоченных органов исполнительной власти.</p> <p><i>Предложение в целях информирования общественности и обеспечения принципов открытости, прозрачности и достоверности информации приобщить к материалам письма согласования или не согласования проведённых работ с уполномоченными органами государственной власти.</i></p> <p>Проектной документацией, представленной на общественные обсуждения, предлагается изменение границ ООПТ «Гора Ёжик», путём добавления в неё ранее не включённых территорий, в отсутствие доказательств необходимости и законности</p>	<p>подготовки окончательных материалов. Указанные в описании объекта закупки согласования будут предоставлены заказчику работ при сдаче работы.</p> <p>Замечание не принимается. Природная территория «Гора Ёжик» в настоящее время не имеет статуса ООПТ регионального значения. В соответствии с приложением к Техническому заданию государственного контракта от 18.11.2025 № 29 «Гора Ёжик» включена в перечень природных территорий, которым планируется придать статус особо охраняемых</p> 
--	--	--	---	---

			<p>увеличения площади ООПТ. Кроме этого, Приложением к техническому заданию к государственному контракту № 29 от 18.11.2025 «Перечень ООПТ регионального значения для подготовки материалов, обосновывающих создание особо охраняемых природных территорий регионального значения, функциональное зонирование, изменение границ, площади и режима особой охраны особо охраняемых природных территорий регионального значения», Заказчиком и Исполнителем гос. контракта согласовано и подписано, что расширение ООПТ «Лесопарк Краснодарский» не предусмотрено, однако в представленных Исполнителем на общественные обсуждения материалах, предлагается увеличение ООПТ с 685 га до 8008770 кв. м (с величиной погрешности $\pm 9904,92$ кв. м), что указывает на несоблюдение Исполнителем условий государственного контракта.</p> <p><i>Предлагаю исключить факты нарушений условий государственного контракта от 28.11.2024 № 29, путём недопущения произвольного и необоснованного увеличения Исполнителем границ ООПТ.</i></p> <p>В нарушение пункта 15 Правил</p>	<p><i>природных территорий регионального значения.</i></p> <p>В связи с чем утверждение заявителя «...добавления в неё ранее не включённых территорий...» не обосновано. В рамках выполнения работы рассматривался вопрос создания ООПТ, а не корректировки её границ. Установление окончательных границ ООПТ выполнено с учётом замечаний и предложений, поступивших в рамках общественных обсуждений.</p> <p>ООПТ «Лесопарк Краснодарский» в рамках настоящих слушаний не рассматривается.</p> <p>Резюме нетехнического характера с результатами</p> 
--	--	--	---	--


			<p>проведения оценки воздействия на окружающую среду, утверждённых Постановлением Правительства РФ от 28.11.2024 № 1644, в представленных материалах отсутствует резюме нетехнического характера (краткое изложение выводов оценки воздействия на окружающую среду).</p> <p><i>Предлагаю отменить общественные обсуждения на основании п. 1 гл. 5 раздела 2 «Порядка», в связи с предоставлением неполного комплекта документов.</i></p> <p><i>Исключить, как незаконное, противоречащее федеральному законодательству, увеличение ООПТ за счёт добавления в её границы территории моря, поскольку в настоящих материалах рассматривается вопрос о не установлении границ водоохранных территорий моря.</i></p>	<p>оценки воздействия на окружающую среду будет представлено в разделе «Заключение», включая окончательные материалы оценки воздействия на окружающую среду, с учётом проведённых общественных обсуждений, результатов анализа и учёта замечаний и предложений участников общественных обсуждений, поступивших в ходе указанных обсуждений.</p> <p>Увеличение ООПТ за счёт добавления в её границы территории моря проектом не предусмотрено. Граница создаваемой ООПТ со стороны моря установлена по административной границе МО Туапсинский муниципальный округ Краснодарского края (реестровый номер 23:00-3.169), которая не затрагивает акваторию Чёрного моря.</p>
2	Витишко Евгений Геннадиевич, 03.07.1973	Краснодарский край, г. Туапсе, ул. Фрунзе, д. 34, кв. 26, e.vitishko@gmail.com , 8(918) 188-56-41	<p><i>Считаю необходимым включить в состав ООПТ регионального значения следующие земельные участки на горе Ёжик:</i> 23:33:0605003:610, 23:33:0605003:611, 23:33:0103003:50, 23:33:0103003:51 23:33:0103003:36, 23:33:0103003:35, 23:33:0103003:34, 23:33:0103003:48, 23:33:0103003:47,</p>	<p>Замечание учтено частично. Земельные участки с кадастровыми номерами 23:33:0605003:610, 23:33:0605003:611 включены в границы ООПТ. На остальных земельных участках природный ландшафт в разной степени изменен (уничтожена растительность, осуществлена срезка скального грунта). На части участков имеются признаки хозяйственного освоения (расположены объекты капитального строительства, зарегистрированные в ЕГРН, осуществляется складирование строительных материалов, отходов дорожного</p>

			<p>23:33:0103003:38, 23:33:0103003:39, 23:33:0103003:40, 23:33:0103003:41, 23:33:0103003:42, 23:33:0103003:43, 23:33:0103003:44, 23:33:0103003:45, 23:33:0000000:4976. А также территорию пляжа под горой Ёжик, включающую земли, на объект капитального строительства с номером 23:52:0000000:13.</p>	<p>строительства и т.д.). В части участка, расположенного под горой Ёжик, граница ООПТ установлена по границе муниципального образования Туапсинский муниципальный округ Краснодарского края (реестровый номер 23:00-3.169). Объект капитального строительства с номером 23:52:0000000:13 частично включена в границы ООПТ (в северо-восточной части).</p>
3	<p>Феоктистова Ольга Александровна 27.02.1985</p>	<p>Краснодарский край, Туапсинский район, с. Дефановка, ул. Центральная, д. 93, feo3113@mail.ru, 8(918) 000-31-13</p>	<p><i>Считаю необходимым включить в состав ООПТ следующие земельные участки на горе Ёжик:</i> 23:33:0605003:610, 23:33:0605003:611, 23:33:0605003:50, 23:33:0605003:51, 23:33:0605003:36, 23:33:0605003:35, 23:33:0605003:34, 23:33:0605003:48, 23:33:0605003:47, 23:33:0605003:38, 23:33:0605003:39, 23:33:0605003:40, 23:33:0605003:41, 23:33:0605003:42, 23:33:0605003:43, 23:33:0605003:44, 23:33:0605003:45, 23:33:0000000:4976. Данные участки долгое время были частью леса и даже после странной истории с изменением их целевого назначения долго не осваивались,</p>	<p>Замечание учтено частично. Земельные участки с кадастровыми номерами 23:33:0605003:610, 23:33:0605003:611 включены в границы ООПТ. На остальных земельных участках природный ландшафт в разной степени изменён (уничтожена растительность, осуществлена срезка скального грунта). На части участков имеются признаки хозяйственного освоения (расположены объекты капитального строительства, зарегистрированные в ЕГРН, осуществляется складирование строительных материалов, отходов дорожного строительства и т.д.).</p>

			<p>т.к. расположены на склоне с густой растительностью, в т.ч. с можжевельными кустарниками. Внесение этих участков в ООПТ позволит уберечь значительную часть территории антропогенного воздействия и уничтожения флоры и фауны леса горы Ёжик. Многие из этих участков и сейчас не освоены или используются не по назначению, например, для хранения асфальтной дорожной крошки.</p> <p><i>Считаю необходимым включить в состав ООПТ территорию пляжа под горой Ёжик, включающую земли, на ОКС с номером 23:52:0000000:13. Данная территория фактически является морем, имеет неразрывную гидравлическую связь, в связи с чем согласно судебной практике несёт судьбу водного объекта, на котором расположена, и также используется с нарушениями природоохранного законодательства, о чём Азово-Черноморское межрайонное природоохранное управление и другие надзорные органы неоднократно выносили предостережение о недопустимости нарушений в адрес пользователя.</i></p> <p><i>Считаю необходимым внести территорию лесного фонда участок с кадастровым номером</i></p>	<p>Территория пляжа, прилегающая к горе Ёжик, включая земли под объектом капитального строительства с номером 23:52:0000000:13 частично включены в границы создаваемой ООПТ. Граница ООПТ со стороны моря установлена по границе муниципального образования Туапсинский муниципальный округ Краснодарского края (реестровый номер 23:00-3.169).</p> <p>Включение территории в ООПТ не может являться средством для решения вопросов возможного нарушения природоохранного законодательства.</p> <p>Помимо ОКС с номером 23:52:0000000:13 в границы создаваемой ООПТ частично включён объект незавершённого строительства 23:00:0000000:104475, в той части, которая расположена в границах муниципального образования Туапсинский муниципальный округ Краснодарского края.</p> <p>Территория земельного участка с кадастровым номером 23:33:1504003:3 хозяйственно освоена. На основной части участка расположены</p> 
--	--	--	--	---


			23:33:1504003:3, который также интересен в целях сохранения от деятельности человека, флоры, фауны и природного биоразнообразия, участок расположен в ущелье близ ручьев.	послесельные поляны (луга), используемые в сельскохозяйственном производстве. В центральной и восточной части участка расположены хозяйственные постройки.
4	Говоруха Ольга Леонидовна дата рождения не предоставлена	Краснодарский край, Туапсинский район, с. Дефановка, пер. Октябрьский, д. 21 govoruha09@bk.ru телефон не предоставлен	<i>Считаю необходимым включить в состав ООПТ следующие земельные участки на горе Ёжик:</i> 23:33:0605003:610, 23:33:0605003:611, 23:33:0605003:50, 23:33:0605003:51, 23:33:0605003:36, 23:33:0605003:35, 23:33:0605003:34, 23:33:0605003:48, 23:33:0605003:47, 23:33:0605003:38, 23:33:0605003:39, 23:33:0605003:40, 23:33:0605003:41, 23:33:0605003:42, 23:33:0605003:43, 23:33:0605003:44, 23:33:0605003:45, 23:33:0000000:4976. Эти земли, долгое время являвшиеся неотъемлемой частью лесного массива, даже после сомнительной смены целевого назначения оставались нетронутыми из-за своего местоположения на крутом склоне, поросшем густой растительностью, включая ценные можжевельниковые кустарники. Включение этих участков в состав ООПТ позволит защитить	Замечание учтено частично. Земельные участки с кадастровыми номерами 23:33:0605003:610, 23:33:0605003:611 включены в границы ООПТ. На остальных земельных участках природный ландшафт в разной степени изменён (уничтожена растительность, осуществлена срезка скального грунта). На части участков имеются признаки хозяйственного освоения (расположены объекты капитального строительства, зарегистрированные в ЕГРН, осуществляется складирование строительных материалов, отходов дорожного строительства и т.д.).



			<p>значительную территорию от губительного антропогенного воздействия, предотвратить уничтожение уникальной флоры и фауны горы Ёжик. К сожалению, многие из этих участков и сегодня остаются не освоенными должным образом, либо используются вопреки установленному назначению, например, для складирования асфальтной крошки.</p> <p><i>Считаю необходимым включить в состав ООПТ территорию пляжа, прилегающего к горе Ёжик, включая земли под объектом капитального строительства с номером 23:52:0000000:13. Эта территория, фактически являясь частью моря, имеет неразрывную гидравлическую связь с ним и, согласно сложившейся судебной практике, должна разделять судьбу водного объекта, на котором расположена. К сожалению, на данной территории также зафиксированы нарушения природоохранного законодательства, о чем Азово-Черноморское межрайонное природоохранное управление и другие надзорные органы неоднократно выносили предостережения пользователю.</i></p> <p><i>Считаю необходимым внести территорию лесного фонда с кадастровым номером</i></p>	<p>Территория пляжа, прилегающая к горе Ёжик, включая земли под объектом капитального строительства с номером 23:52:0000000:13 частично включены в границы создаваемой ООПТ. Граница ООПТ со стороны моря установлена по границе муниципального образования Туапсинский муниципальный округ Краснодарского края (реестровый номер 23:00-3.169).</p> <p>Включение территории в ООПТ не может являться средством для решения вопросов возможного нарушения природоохранного законодательства.</p> <p>Помимо объекта капитального строительства с номером 23:52:0000000:13 в границы создаваемой ООПТ частично включён объект незавершённого строительства 23:00:0000000:104475, в той части, которая расположена в границах муниципального образования Туапсинский муниципальный округ Краснодарского края.</p> <p>Территория земельного участка с кадастровым номером 23:33:1504003:3 хозяйственно освоена. На основной части участка расположены</p> 
--	--	--	--	--

			23:33:1504003:3, представляющую исключительную ценность для сохранения от разрушительной деятельности человека, поддержания уникального природного биоразнообразия. Участок, расположенный в живописном ущелье, в непосредственной близости от ручьёв, нуждается в особой охране.	послесельные поляны (луга), используемые в сельскохозяйственном производстве. В центральной и восточной части участка расположены хозяйственные постройки.
5	МОО «Экологическая вахта по Северному Кавказу» ОГРН 1042335003281 Рудомаха Андрей Владимирович координатор	385012 Республика Адыгея, г. Майкоп, ул. Поселковая, д. 36 e-mail: ewnc.off@yandex.ru 8(918) 428-42-84	<p><i>Организация предлагает</i> в щели Костыркина в <i>состав ООПТ</i> включить покрытый лесом и представляющий высокую природоохранную ценность земельный участок 23:33:0606007:185, который ранее входил в состав земель лесного фонда, за исключением небольших застроенных частей этого участка в его северо-восточной и юго-западных краях, а также примыкающие к хребту Костыркина участки неразграниченных земель.</p> <p>Организация уже предлагала эти земли включить в состав ООПТ на состоявшихся ранее обсуждениях, однако данное предложение не было учтено в новых границах ООПТ, предоставленных на общественные обсуждения.</p> <p>В щели Костыркина на её северном склоне организация <i>предлагает</i> включить в <i>состав ООПТ</i> покрытый лесом и представляющий высокую</p>	<p>Замечания учтены. Участки включены в границы ООПТ.</p> <p>Замечания учтены. Участки включены в границы ООПТ.</p>



			<p>природоохранную ценность земельный участок 23:33:0606007:181, который ранее входил в земли лесного фонда. Проектная организация уже включила небольшую часть этого участка в состав ООПТ, организация предлагает включить его в более полных границах, исключая застроенные части этого участка на его восточной и южных границах</p> <p>В щели Черновалова <i>в состав ООПТ предлагается включить</i> покрытую лесом часть земельного участка лесного фонда с кадастровым номером 23:33:0605003:724 (где он примыкает к земельному участку 23:33:0605003:810), не входящую в границы посёлка Джубга.</p> <p>В северной части проектируемой ООПТ в долине щели Королева организация пришла в выводу <i>о необходимости корректировки своих ранее поданных предложений и границу ООПТ предлагает установить</i> по границам земельного участка лесного фонда 23:33:0605003:724, <i>включив в состав ООПТ</i> накладывающиеся на этот земельный участок незаконно сформированные под садоводство в границах лесных земель следующие земельные участки: 23:33:0606002:202 (частично), 23:33:0605003:429 (частично),</p>	<p>Замечания учтены. Участки включены в границы ООПТ.</p> 
--	--	--	---	---

			23:33:0605003:417 (целиком), 23:33:1504002:127 (целиком), 23:33:0605003:412 (целиком), 23:33:0605003:409 (целиком), 23:33:0605003:413 (частично), 23:33:0606002:228 (частично), 23:33:0606002:226 (частично), 23:33:0606002:199 (частично). Вышеуказанные участки не застроены и покрыты лесом.	
--	--	--	--	--

Лицо, ответственное за ведение Таблицы


подпись

Баранова Светлана Борисовна

Ф.И.О.

Лист 15 из

15

В настоящем деле пронумеровано,
прошнуровано и скреплено печатью

15 (пятнадцать)

листов

Зам. начальника управления
промышленности, природопользования и
сельского хозяйства

В.А. Расулова

В.А. Расулова

