

ПРОТОКОЛ
общественных обсуждений

Администрация Туапсинского муниципального округа
(наименование уполномоченного органа)

20 октября 2025 г.

(дата оформления протокола общественных обсуждений)

Объект общественных обсуждений:	Проектная документация «Проект границ и режима особой охраны особо охраняемой природной территории регионального значения природная рекреационная зона «Гора Ёжик», включая предварительные материалы оценки воздействия на окружающую среду
Период проведения общественных обсуждений:	с 15 сентября 2025 г. по 14 октября 2025 г.
1. Информация об объекте обсуждений, подлежащем рассмотрению на общественных обсуждениях	
Сведения о заказчике:	Министерство природных ресурсов Краснодарского края ОГРН: 1092312004113, ИНН 2312161984; юридический и фактический адреса 350020, РФ, Краснодарский край, г. Краснодар, ул. Северная, д. 275/1; телефон 8(861)293-78-44; e-mail: mprkk@krasnodar.ru
Сведения об исполнителе работ:	НИИ прикладной и экспериментальной экологии Федерального государственного бюджетного образовательного учреждения высшего образования «Кубанский государственный аграрный университет имени И.Т. Трубилина» (ФГБОУ ВО Кубанский ГАУ НИИПиЭЭ); ОГРН 1022301814776; ИНН 2311014546 юридический и фактический адреса 350044, г. Краснодар, ул. им. Калинина, д. 13 телефон/факс 8(861)226-02-04, e-mail: nir@instecology.ru
Наименование уполномоченного органа, ответственного за проведение общественных обсуждений:	Администрация Туапсинского муниципального округа, управление промышленности, природопользования и сельского хозяйства
Наименование планируемой хозяйственной и иной деятельности:	«Проект границ и режима особой охраны особо охраняемой природной территории регионального значения природная рекреационная зона «Гора Ёжик»
Цель планируемой хозяйственной и иной деятельности:	Проведение обследований и подготовка проекта границ и режима особой охраны особо охраняемой природной территории регионального значения природная рекреационная зона «Гора Ёжик»
Предварительное место реализации планируемой хозяйственной и иной деятельности:	Туапсинский муниципальный округ

Контактные данные ответственных лиц со стороны заказчика:	начальник отдела особо охраняемых природных территорий управления охраны окружающей среды министерства природных ресурсов Краснодарского края Пустовая Людмила Юрьевна; телефон 8(861)293-78-44; e-mail: oopt@mprkk.ru
Контактные данные ответственных лиц со стороны исполнителя:	заместитель директора НИИ прикладной и экспериментальной экологии, к.б.н. Баранова Светлана Борисовна, телефон 8(928)427-84-13; e-mail: svetlanabaranova777@yandex.ru
Контактные данные ответственных лиц со стороны органа местного самоуправления:	заместитель начальника управления промышленности, природопользования и сельского хозяйства администрации Туапсинского муниципального округа Расулова Виктория Александровна, телефон 8(86167) 2-93-79, e-mail: upps@list.ru
2. Информация о месте, в котором размещен и доступен для очного ознакомления объект обсуждений, дате открытия доступа, сроке доступности объекта обсуждений, днях и часах, в которые возможно ознакомление с объектом обсуждений	
Информация о размещении и доступности для очного ознакомления объекта общественных обсуждений:	352800, Краснодарский край, Туапсинский район, г. Туапсе, ул. Свободы, д. 5, каб. 3.
Дата открытия доступа:	15 сентября 2025 г.
Срок доступности объекта обсуждений, дни и часы, в которые возможно ознакомление с объектом обсуждений:	15 сентября 2025 г. по 14 октября 2025 г. включительно, в рабочие дни (понедельник – пятница) с 09:00 до 17:00 часов, перерыв с 12:30 до 13:30 часов.
3. Информация о размещении объекта обсуждений в сети «Интернет»	
С проектной документацией «Проект границ и режима особой охраны особо охраняемой природной территории регионального значения природная рекреационная зона «Гора Ёжик», включая предварительные материалы оценки воздействия на окружающую среду, можно было ознакомиться по ссылке https://cloud.mail.ru/public/neiN/LFpxD2vha	
Дата и срок размещения объекта общественных обсуждений	с 15 сентября 2025 г. по 14 октября 2025 г.
4. Проведение по инициативе граждан слушаний возможно в соответствии с пунктом 23 Правил проведения оценки воздействия на окружающую среду, утвержденных постановлением Правительства Российской Федерации от 28.11.2024 № 1644 «О порядке проведения оценки воздействия на окружающую среду»	
В соответствии с пунктом 31 Правил проведения оценки воздействия на окружающую среду, утвержденных постановлением Правительства Российской Федерации от 28.11.2024 № 1644 «О порядке проведения оценки воздействия на окружающую среду» проектная документация «Проект границ и режима особой охраны особо охраняемой природной территории регионального значения природная рекреационная зона «Гора Ёжик», включая предварительные материалы оценки воздействия на окружающую среду, является объектом государственной экологической экспертизы. Слушания назначаются в течение периода проведения общественных обсуждений, но не ранее чем через 2 календарных дня после размещения уполномоченным органом в соответствии с пунктом 30 настоящих Правил уведомления о слушаниях.	

5. Размещение Журнала для регистрации замечаний и предложений общественности	
Срок размещения:	с 15 сентября 2025 г. по 14 октября 2025 г. включительно
письменной форме:	в экспозиции в администрации Туапсинского муниципального округа по адресу 352800, Краснодарский край, Туапсинский район, г. Туапсе, ул. Свободы, д. 5, каб. 3, в рабочие дни (понедельник – пятница) с 09:00 до 17:00 часов, перерыв с 12:30 до 13:30 часов.
в форме электронного документа:	в электронном виде по адресу электронной почты upps@list.ru с пометкой «К общественным обсуждениям»

При внесении предложений и замечаний участником общественных обсуждений указываются следующие сведения:

-для физических лиц – фамилия, имя, отчество (при наличии), дата рождения, адрес места жительства (регистрации), телефон, адрес электронной почты (при наличии);

-для юридических лиц – полное и сокращенное (при наличии) наименование, основной государственный регистрационный номер, адрес в пределах места нахождения, телефон, адрес электронной почты (при наличии), фамилия, имя, отчество (при наличии) участника общественных обсуждений, должность участника общественных обсуждений,

а также предоставляются:

-согласие на обработку персональных данных в соответствии с законодательством Российской Федерации в области персональных данных;

-согласие на участие в подписании протокола общественных обсуждений.

Дата и источник размещения (опубликования) уведомления об обсуждениях: уведомление о проведение общественных обсуждений по объекту общественных обсуждений опубликовано в информационно-телекоммуникационной сети «Интернет»:

08.09.2025 г. на официальном сайте администрации Туапсинского муниципального округа <https://www.tuapseregion.ru/publichnye-i-obshchestvennye-slushaniya/obshchestvennye-slushaniya/52900/>;

08.09.2025 г. на официальном сайте ФГИС «Экомониторинг» <https://ecomonitoring.mnr.gov.ru/public/discussions/2145>.

Сведения о проведении слушаний: в период проведения общественных обсуждений по инициативе гражданина Витишко Евгения Геннадиевича от 20 сентября 2025 г., в соответствии с пунктом 23 Правил, утвержденных постановлением Правительства РФ от 28 ноября 2024 г. № 1644, было инициировано проведение общественных обсуждений (в форме общественных слушаний) по объекту государственной экологической экспертизы проектной документации «Проект границ и режима особой охраны особо охраняемой природной территории регионального значения природная рекреационная зона «Гора Ёжик», включая предварительные материалы оценки воздействия на окружающую среду. При внесении инициативы о проведении слушаний гражданином Витишко Е.Г. предоставлены следующие сведения: фамилия, имя, отчество, дата рождения, адрес места жительства (регистрации), телефон, адрес электронной почты (при наличии), а также согласие на обработку персональных данных в соответствии с законодательством Российской Федерации в области персональных данных.

Общественные слушания состоялись 26 сентября 2025 г. в 14-00 часов в большом зале администрации Туапсинского муниципального округа по адресу Краснодарский край, Туапсинский район, г. Туапсе, ул. Свободы, д. 3, 1 этаж с использованием средств дистанционного взаимодействия. Доступ подключения к слушаниям осуществлялся по ссылке <https://telemost.yandex.ru/j/30106383622382>.

Общее количество участников слушаний – 17 человек; в т.ч. лица, принявшие участие в слушаниях анонимно — 16 (не предоставили персональные данные).

В ходе слушаний обсуждались вопросы, касающиеся соблюдения процедуры общественного участия, методологии проведения ОВОС и полноты содержания материалов ОВОС.

Информация о сроке, в течение которого принимались предложения и замечания участников общественных обсуждений: в период проведения общественных обсуждений с 15 сентября 2025 г. по 14 октября 2025 г. (в течение 30 дней), поступали письменные замечания и предложения от граждан и общественных организаций по объекту государственной экологической экспертизы «Проект границ и режима особой охраны особо охраняемой природной территории регионального значения природная рекреационная зона «Гора Ёжик», включая предварительные материалы оценки воздействия на окружающую среду, в форме электронного документа посредством электронной почты urppsh@list.ru, которые внесены в журнал учёта замечаний и предложений общественности, размещённый в управлении промышленности, природопользования и сельского хозяйства администрации Туапсинского муниципального округа по адресу: г. Туапсе, ул. Свободы, д. 5, каб. 3, телефон 8(86167) 2-93-79.

Результаты общественных обсуждений:

Общественные обсуждения по объекту государственной экологической экспертизы проектной документации «Проект границ и режима особой охраны особо охраняемой природной территории регионального значения природная рекреационная зона «Гора Ёжик», включая предварительные материалы оценки воздействия на окружающую среду, **признаны состоявшимися.**

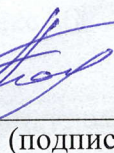
Приложение к протоколу:

1. Перечень принявших участие в рассмотрении (о проведении общественных обсуждений) объекта общественных обсуждений на 2 л. в 1 экз.
2. Журнал учета замечаний и предложений общественности на 10 л. в 1 экз.
3. Таблица учета замечаний и предложений на 10 л. в 1 экз.

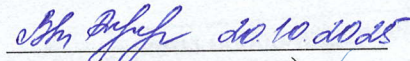
Представители администрации Туапсинский муниципальный округ:

Исполняющий обязанности заместителя главы администрации Туапсинского муниципального округа, председатель комиссии



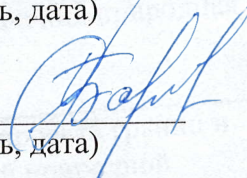
 20.10.2025 Д.А. Покотиллов
(подпись, дата)

Заместитель начальника управления промышленности, природопользования и сельского хозяйства администрации Туапсинского муниципального округа, секретарь комиссии


 20.10.2025 В.А. Расулова
(подпись, дата)

Представитель разработчика:

Заместитель директора НИИПиЭЭ

 21.10.2025 С.Б. Баранова
(подпись, дата)

Подписи участников общественных обсуждений:

 Е.Г. Витишко
(подпись, дата) 21.10.2025

В настоящем деле пронумеровано,

пронумеровано и скреплено печатью

Н. Смирнов листов.

Зам. начальника управления

Промышленности, Природопользования и

сельского хозяйства

В.А. Расулова



И.А. Расулова

С.В. Власова

Р.Т. Давыдова

Перечень

принявших участие в проведении общественных обсуждений в форме общественных слушаний по объекту государственной экологической экспертизы проектной документации «Проект границ и режима особой охраны особо охраняемой природной территории регионального значения природная рекреационная зона «Гора Ёжик», включая предварительные материалы оценки воздействия на окружающую среду

26 сентября 2025 г. в 14-00 часов

г. Туапсе

№ п/п	Фамилия, имя, отчество (при наличии)	Дата рождения (для физ. лиц)	Сведения об авторе замечаний и предложений			Контактные данные (адрес места жительства (регистрации), адрес электронной почты (при наличии), телефон, адрес в пределах нахождения – для юридических лиц
			Наименование организации полное и сокращённое (при наличии)	Основной государственной регистрационный номер	Должность представителя	
1	2	3	4	5	6	7
1	Витишко Евгений Геннадиевич	03.07.1973				Краснодарский край, г. Туапсе, ул. Фрунзе, д. 34, кв. 26, e.vitishko@gmail.com, 8(918) 188-56-41



Лицо, ответственное за ведение Перечня

Расулова Виктория Александровна


подпись

Ф.И.О.

Лист 1 из 2

Сведения об авторе замечаний и предложений					
№ п/п	Фамилия, имя, отчество (при наличии)	Дата рождения (для физ. лиц)	Для представителей юридических лиц		Контактные данные (адрес места жительства (регистрации), адрес электронной почты (при наличии), телефон, адрес в пределах нахождения – для юридических лиц
			Наименование организации полное и сокращённое (при наличии)	Основной государственной регистрационный номер	

Лицо, ответственное за ведение Перечня



Расулова Виктория Александровна
Ф.И.О.

подпись

Лист 2 из 2

В настоящем деле пронумеровано,
прошнуровано и скреплено печатью

от 1982

лист 8

Зам. начальника управления
промышленности, прикладной химии и
сельского хозяйства

[Signature]
В.А. Расулова



Организаторы общественных
обсуждений:

Администрация Туапсинского
муниципального округа
(*орган местного самоуправления*)

Министерство природных
ресурсов Краснодарского края
(*заказчик*)

ФГБОУ ВО Кубанский ГАУ
НИИПиЭЭ
(*исполнитель работ*)

Журнал учёта замечаний и предложений общественности

Наименование объекта общественных обсуждений:

проектная документация по объекту государственной экологической экспертизы
«Проект границ и режима особой охраны особо охраняемой природной территории
регионального значения природная рекреационная зона «Гора Ёжик», включая
предварительные материалы оценки воздействия на окружающую среду

Дата открытия доступа к объекту общественных
обсуждений

15.09.2025

Период ознакомления с объектом общественных
обсуждений:

с 15.09.2025 по 14.10.2025

Место размещения и доступности объекта общественных
обсуждений

в электронном виде с 15.09.2025 по 14.10.2025 включительно на официальном сайте
администрации Туапсинского муниципального округа <https://tuapseregion.ru/publicnve-i-obshchestvennye-slushaniya/obshchestvennye-slushaniya/52900/>, в экспозиции по адресу 352800,
Краснодарский край, Туапсинский район, г. Туапсе, ул. Свободы, д. 5, каб. 3, в рабочие дни
(понедельник – пятница) с 09:00 до 17:00 часов, перерыв с 12:30 до 13:30 часов

Место размещения и приёма замечаний, предложений и
комментариев от общественности, журнала учёта
замечаний и предложений общественности:

письменные замечания, предложения и комментарии общественности принимаются в срок
с 15.09.2025 по 14.10.2025 включительно в электронном виде по адресу электронной почты
prpsh@list.ru с пометкой «К общественным обсуждениям», а также в экспозиции в
администрации Туапсинского муниципального округа по адресу 352800, Краснодарский
край, Туапсинский район, г. Туапсе, ул. Свободы, д. 5, каб. 3, в рабочие дни (понедельник –
пятница) с 09:00 до 17:00 часов, перерыв с 12:30 до 13:30 часов

Лицо, ответственное за ведение журнала учёта замечаний
и предложений общественности:

Расулова Виктория Александровна,
заместитель начальника управления промышленности, природопользования и сельского
хозяйства

**Журнал учёта замечаний и предложений общественности
по объекту государственной экологической экспертизы проектной документации «Проект границ и режима особой охраны особо охраняемой природной территории регионального значения природная рекреационная зона «Гора Ёжик», включая предварительные материалы оценки воздействия на окружающую среду»**

№ п/п	Автор замечаний и предложений для физических лиц/для юридических лиц		Содержание замечания и предложения	Согласие на обработку персональных данных	Согласие на участие в подписании протокола общественных обсуждений
	Ф.И.О., дата рождения/Наименование организации, ОГРН, Ф.И.О., должность представителя	Адрес места жительства (регистрации)/в пределах местонахождения организации; контактный телефон, адрес электронной почты			
1	Розанова Татьяна Николаевна, дату рождения заявитель не предоставил	350000 Краснодарский край, г. Краснодар, ул. Кожевенная, д. 30, кв. 30, номер телефона заявитель не предоставил, e-mail: tatianaroz81@mail.ru .	В подразделе 1.1. раздела 1 проекта границ ООПТ ПРЗ «Гора Ёжик» (стр. 4), сведения о площади ООПТ - 6436032 кв. м. противоречат площади, указанной в таблице 6.3 «Материалов, обосновывающих изменение границ, площади и режима ООПТ». <i>Необходимо внести достоверные сведения о площади ООПТ.</i>	да	нет
			В подразделе 1.1. раздела 1 проекта границ ООПТ ПРЗ «Гора Ёжик» (стр. 4), величина погрешности площади указана 8932,86 кв. м., что не соответствует данным таблицы раздела 2 проекта границ (стр. 5-21), где указана погрешность по 526 точкам координат и составляет 526 кв. м. <i>Необходимо внести достоверные</i>		

Вн. А.И.И.

сведения.

На стр. 22 проекта границ ООПТ не дано текстовое описание местоположения границ населенных пунктов, территориальных зон. *Необходимо внести сведения.*
Пункт 1.4 Раздела 2 Положения об ООПТ противоречат площади, указанной в таблице 6.3 «Материалов». *Необходимо внести достоверные сведения о площади ООПТ.*

В пункте 3.2.4 раздела 3 «Оценка воздействия на окружающую среду» проектной документации не учтены и не отражены сведения о земельных участках неразграниченной собственности, предлагаемых к включению в границы ООПТ, что указывает на необъективность и недостоверность исследований, которые привели к недопустимым результатам работы.

Необходимо устранить противоречие, дать ОВОС деятельности на участках неразграниченной собственности предлагаемых к включению в границы ООПТ, исключив формальный подход.

В таблице 6.2 на стр. 89 «Материалов»

Э.А. Архипов

в графе «ИТОГО» не верно указана площадь 6513964 кв. м. Необходимо указать достоверные сведения.

В таблице 6.3 «Земельное устройство природной рекреационной зоны «Гора Ёжик» с учётом территорий, предлагаемых к включению в состав ООПТ» на стр.89 «Материалов» указаны сведения без земельных участков неразграниченной собственности, что свидетельствует о недопустимости данных таблицы 6.3. Необходимо привести сведения таблицы 6.3 в соответствии со сведениями.

На стр. 99 «Материалов» использован НПА, утративший силу, что не допустимо в исследовательской работе. Необходимо провести исследования на основании действующего НПА.

В разделе 10 «Материалов» не учтена и не отражена хозяйственная и иная деятельность на земельных участках неразграниченной собственности, предлагаемых к включению в границы ООПТ, что указывает на необъективность и недостоверность исследований, которые привели к

И.И. Рыжова

недопустимым результатам работы.
Необходимо устранить противоречие, дать ОВОС деятельности на участках неразграниченной собственности предлагаемых к включению в границы ООПТ исключив формальный подход.

В нарушение технического задания к государственному контракту № 29 от 18.11.2024, п. 2.17.1 Методических рекомендаций по подготовке проектов материалов, обобщающих создание, функциональное зонирование, изменение категории, границ, площади, режима особой охраны и функционального зонирования особо охраняемой природной территории или снятие статуса особо охраняемой природной территории регионального значения», утверждённых Приказом министерства природных ресурсов Краснодарского края от 24.01.2019 № 89 к материалам необходимо приложить документы в виде согласования исполнительных органов государственной власти, в том числе согласование министерства природных ресурсов Российской Федерации и других уполномоченных органов исполнительной власти.

№ п/п	Автор замечаний и предложений для физических лиц/для юридических лиц		Содержание замечания и предложения	Согласие на обработку персональных данных	Согласие на участие в подписании протокола общественных обсуждений
	Ф.И.О., дата рождения/Наименование организации, ОГРН, Ф.И.О., должность представителя	Адрес места жительства (регистрации)/в пределах местонахождения организации; контактный телефон, адрес электронной почты			
2.	МОО «Экологическая вахта по Северному Кавказу» ОГРН 1042335003281 Рудомаха Андрей Владимирович координатор	385012 Республика Адыгея, г. Майкоп, ул. Поселковая, д. 36 8(918)4284284 e-mail: ewnc.off@yandex.ru	Организация предлагает категорию данной ООПТ изменить с природной рекреационной зоны на прибрежный природный комплекс, а название с «Горы Ёжик» – на прибрежный природный комплекс «Джубгский». Включить в состав планируемой ООПТ следующие особо ценные природные комплексы: береговую полосу, клиф и приморский реликтовый лес в пределах земельного участка 23:33:0605003:724, расположенные между предложенной к включению в состав ООПТ территорией и земельным участком 23:33:0605003:442; покрытые лесом восточные приморские склоны горы Ёжик, а также юго-восточный клиф этой горы в пределах границ земельных участков 23:33:0605003:776 и 23:33:0605003:447; лес и щебнистые склоны природной	да	нет

			<p>территории Костыркин хребет, расположенные на хребте между улицами Промышленная, Лаврова и Звёздная п. Джубга и примыкающие к восточной границе территории, предлагаемой ООПТ;</p> <p>лес и щебнистые склоны в долине ручья Щель Королёва, примыкающие к северной границе территории, предлагаемой ООПТ.</p>	
--	--	--	---	--

Дата 15.10.2015 Лицо, ответственное за ведение Журнала Расулова Виктория Александровна

Ф.И.О.

Лист 7 из 10



№ п/п	Автор замечаний и предложений для физических лиц/для юридических лиц		Содержание замечания и предложения	Согласие на обработку персональных данных	Согласие на участие в подписании протокола общественных обсуждений
	Ф.И.О., дата рождения/Наименование организации, ОГРН, Ф.И.О., должность представителя	Адрес места жительства (регистрации)/в пределах местонахождения организации; контактный телефон, адрес электронной почты			
3.	Талалаева Наталья Глебовна, 12.11.1980 г. р.	350901, Краснодарский край, г. Краснодар, ул. Росийская, дом 128, кв. 119 Телефон 8(909) 455-77-72 e-mail: krasdominant-a@mail.ru	Исключить из приложения к Положению об ООПТ регионального значения природной рекреационной зоны «Гора Ёжик» следующие наименования видов разрешённого использования земельных участков: специальная деятельность (12.2); заготовка и сбор недревесных лесных ресурсов (10.3); предоставление коммунальных услуг (3.1.1). Включить в границы ООПТ регионального значения пляжную территорию с кадастровым номером 23:52:000000:13, примыкающую к данной территории <u>дорогу</u> .	да	нет

Дата

15.10.2025

Лицо, ответственное за ведение Журнала

Расулова Виктория Александровна

Ф.И.О.

Лист 8 из

10

№ п/п	Автор замечаний и предложений для физических лиц/для юридических лиц		Содержание замечания и предложения	Согласие на обработку персональных данных	Согласие на участие в подписании протокола общественных обсуждений
	Ф.И.О., дата рождения/Наименование организации, ОГРН, Ф.И.О., должность представителя	Адрес места жительства (регистрации)/в пределах местонахождения организации; контактный телефон, адрес электронной почты			



Дата 15.10.2015

Лицо, ответственное за ведение Журнала

Расулова Виктория Александровна

Ф.И.О.

Лист 9 из 10

№ п/п	Автор замечаний и предложений для физических лиц/для юридических лиц		Содержание замечания и предложения	Согласие на обработку персональных данных	Согласие на участие в подписании протокола общественных обсуждений
	Ф.И.О., дата рождения/Наименование организации, ОГРН, Ф.И.О., должность представителя	Адрес места жительства (регистрации)/в пределах местонахождения организации; контактный телефон, адрес электронной почты			

Дата 15.10.2025

Лицо, ответственное за ведение Журнала

Расулова Виктория Александровна

Ф.И.О.

Лист 10 из 10

В настоящем деле пронумеровано,
проиндексировано и скреплено печатью
10 (десять) листов.

Зам. начальника управления
промышленности, природопользования и
сельского хозяйства

В.А. Расулова



Таблица учёта замечаний и предложений участников общественных обсуждений
по объекту государственной экологической экспертизы проектной документации «Проект границ и режима особой охраны особо охраняемой природной территории регионального значения природная рекреационная зона «Гора Ёжик», включая предварительные материалы оценки воздействия на окружающую среду

№ п/п	Автор замечаний и предложений для физических лиц/для юридических лиц		Содержание замечания и предложения	Обоснованный ответ заказчика (исполнителя) о принятии (учёте) или мотивированном отклонении с указанием номеров разделов объекта общественного обсуждения
	Ф.И.О., дата рождения/Наименование организации, ОГРН, Ф.И.О., должность представителя	Адрес места жительства (регистрации)/в пределах местонахождения организации; контактный телефон, адрес электронной почты		
1	2	3	4	5
1	Розанова Татьяна Николаевна, дату рождения заявитель не предоставил	350000 Краснодарский край, г. Краснодар, ул. Кожевенная, д. 30, кв. 30, номер телефона заявитель не предоставил, е-mail: tatianaroz81@mail.ru .	В подразделе 1.1. раздела 1 проекта границ ООПТ ПРЗ «Гора Ёжик» (стр. 4), сведения о площади ООПТ - 6436032 кв. м. противоречат площади, указанной в таблице 6.3 «Материалов, обосновывающих изменение границ, площади и режима ООПТ». <i>Необходимо внести достоверные сведения о площади ООПТ.</i>	Сведения предоставлены верно. Таблица 6.3 Материалов включает сведения по земельному устройству ООПТ «Гора Ёжик» в формате предоставления сведений по площадям земельных участков, внесённых в ЕГРН. Разница в 77932 кв. м. отнесена к неразграниченной гос. собственности, на которой земельные участки не сформированы.
			В подразделе 1.1. раздела 1 проекта границ ООПТ ПРЗ «Гора Ёжик» (стр. 4), величина погрешности площади указана 8932,86 кв. м., что не соответствует данным таблицы раздела 2 проекта границ (стр. 5-21), где указана погрешность по 526 точкам координат и составляет 526 кв. м. <i>Необходимо внести</i>	Сведения предоставлены верно. Указанная в замечании площадь в размере 526 кв. м. является суммой средней квадратической погрешности положения характерных точек. Возможное изменение положения характерных точек может в сумме дать погрешность в площади ООПТ в размере 8932,86 кв. м. Данная площадь рассчитывается программным методом.

		<p><i>достоверные сведения.</i></p> <p>На стр. 22 проекта границ ООПТ не дано текстовое описание местоположения границ населенных пунктов, территориальных зон. <i>Необходимо внести сведения.</i></p> <p>Пункт 1.4 Раздела 2 Положения об ООПТ противоречит площади, указанной в таблице 6.3 «Материалов». Необходимо внести достоверные сведения о площади ООПТ.</p> <p>В пункте 3.2.4 раздела 3 «Оценка воздействия на окружающую среду» проектной документации не учтены и не отражены сведения о земельных участках неразграниченной</p>	<p>Форма графического описания утверждена приказом Федеральной службы государственной регистрации, кадастра и картографии от 26.07.2022 № П/0292 (приложение 1 к Приказу), в соответствии с которой и подготовлено графическое описание границ особо охраняемой природной территории. Этим же приказом Федеральной службы государственной регистрации, кадастра и картографии утверждена форма Текстового описания местоположения границ населенных пунктов, территориальных зон (приложение 2 к Приказу). Материалы по описанию границ населенных пунктов и территориальных зон на слушания не выносятся.</p> <p>Сведения о площади ООПТ регионального значения приведены верно. Таблица 6.3 Материалов включает сведения по земельному устройству ООПТ «Гора Ёжик» в формате предоставления сведений по площадям земельных участков, внесённых в ЕГРН. Разница в 77932 кв. м. отнесена к неразграниченной гос. собственности, на которой земельные участки не сформированы.</p> <p>Сведения, предоставленные в разделе 3.2.4. раздела 3 «Оценка воздействия на окружающую среду» представлены верно. Конкретно по тексту рассматривается рекреационная деятельность, как основной вид хозяйственной деятельности,</p>
--	--	---	---

		<p>собственности, предлагаемых к включению в границы ООПТ, что указывает на необъективность и недостоверность исследований, которые привели к недопустимым результатам работы.</p> <p>Необходимо устранить противоречие, дать ОВОС деятельности на участках неразграниченной собственности предлагаемых к включению в границы ООПТ, исключив формальный подход.</p> <p>В таблице 6.2 на стр. 89 «Материалов» в графе «ИТОГО» не верно указана площадь 6513964 кв. м. Необходимо указать достоверные сведения.</p> <p>В таблице 6.3 «Земельное устройство природной рекреационной зоны «Гора Ёжик» с учётом территорий, предлагаемых к включению в состав ООПТ» на стр.89 «Материалов» указаны сведения без земельных участков неразграниченной собственности, что свидетельствует о недопустимости данных таблицы 6.3.</p>	<p>осуществляемый на территории, предлагаемой к включению в ООПТ регионального значения. На участках неразграниченной собственности, площадью 77932 кв. м. рекреационная деятельность не осуществляется.</p> <p>Таблица 6.2 на стр. 89 материалов не содержит графу «ИТОГО». Таблица содержит строку «ВСЕГО». Арифметические ошибки в таблице отсутствуют. Площади достоверны.</p> <p>Таблица 6.3 содержит сведения по земельному устройству в разрезе земельных участков, сведения по которым внесены в ЕГРН. С целью предоставления полноты сведений по земельному устройству, в том числе с учётом земель неразграниченной государственной собственности «Материалы» содержат таблицу 6.1, 6.2. Внесение изменений в таблицу 6.3 «Материалов» не требуется.</p>
--	--	--	--

		<p>Необходимо привести сведения таблицы 6.3 в соответствие со сведениями.</p> <p>На стр. 99 «Материалов» использован НПА, утративший силу, что не допустимо в исследовательской работе. Необходимо провести исследования на основании действующего НПА.</p> <p>В разделе 10 «Материалов» не учтена и не отражена хозяйственная и иная деятельность на земельных участках неразграниченной собственности, предлагаемых к включению в границы ООПТ, что указывает на неактуальность и недостоверность исследований, которые привели к недопустимым результатам работы.</p> <p>Необходимо устранить противоречие, дать ОВОС деятельности на участках неразграниченной собственности предлагаемых к включению в границы ООПТ исключив формальный подход.</p> <p>В нарушение технического задания к государственному контракту № 29 от 18.11.2024,</p>	<p>Ссылка на приказ Министерства природных ресурсов Краснодарского края от 01.02.2018 № 181 заменён на действующий НПА - приказ Министерства природных ресурсов Краснодарского края от 04.08.2020 № 1129 «Об утверждении лесохозяйственных регламентов лесничеств»</p> <p>Раздел 10 материалов содержит раздел «Оценка воздействия планируемой (намечаемой) деятельности», в том числе описана хозяйственная деятельность, осуществляемая на его территории. Конкретно в разделе 10.2.4. рассматривается рекреационная деятельность, как основной вид хозяйственной деятельности, осуществляемой на территории, предлагаемой к включению в ООПТ регионального значения. На участках неразграниченной собственности, площадью 77932 кв. м рекреационная деятельность не осуществляется. Внесение изменений в раздел 10 материалов не требуется.</p> <p>Согласно описанию объекта закупки, являющегося неотъемлемой частью государственного контракта от 18.11.2024</p>
--	--	---	---

	<p>п. 2.17.1 Методических рекомендаций по подготовке проектов материалов, обосновывающих создание, функциональное зонирование, изменение категории, границ, площади, режима особой охраны и функционального зонирования особо охраняемой природной территории или снятие статуса особо охраняемой природной территории регионального значения», утверждённых Приказом министерства природных ресурсов Краснодарского края от 24.01.2019 № 89 к материалам необходимо приложить документы в виде согласования исполнительных органов государственной власти, в том числе согласование министерства природных ресурсов Российской Федерации и других уполномоченных органов исполнительной власти.</p>	<p>№ 29 в перечень документов, оформляемых по итогам ВЫПОЛНЕННЫХ работ входят положительные согласования исполнительных органов государственной власти Краснодарского края, уполномоченных в области архитектуры и градостроительства, управления и распоряжения имуществом и земельными ресурсами, находящимися в государственной собственности Краснодарского края, сельского хозяйства и перерабатывающей промышленности (при наличии земель с/х назначения), туризма и курортов в части границ и режима особой охраны ООПТ, а также положительного согласования министерства природных ресурсов Краснодарского края. Таким образом:</p> <ol style="list-style-type: none"> 1. Согласования сдаются Исполнителем Заказчику при приёмке работы. 2. В перечисленных согласованиях нет согласования с министерства природных ресурсов Российской Федерации, на которое ссылается заявитель замечаний. <p>Методические рекомендации по подготовке проектов материалов, обосновывающих создание, функциональное зонирование, изменение категории, границ, площади, режима особой охраны и функционального зонирования ООПТ или снятие статуса ООПТ регионального значения, утверждённые приказом министерства природных ресурсов Краснодарского края от 24.01.2019 № 89 носят рекомендательный характер. Указанные методические рекомендации определяют требования к содержанию и объёму указанных материалов</p>
--	--	--

			<p>представляемых на государственную экологическую экспертизу краевого уровня в министерство природных ресурсов Краснодарского края. В связи с внесёнными изменениям в Закон Краснодарского края от 12.03.2007 № 1205-КЗ «Об экологической экспертизе на территории Краснодарского края» (действующая редакция) объектами государственной экологической экспертизы регионального уровня являются проекты документов в области охраны окружающей среды и природопользования, утверждаемые органами государственной власти Краснодарского края, перечень которых устанавливается Губернатором Краснодарского края. В соответствии с постановлением губернатора Краснодарского края от 30.08.2024 № 541 «Об утверждении перечня проектов документов в области охраны окружающей среды и природопользования, являющихся объектами государственной экологической экспертизы краевого уровня, утверждаемых органами государственной власти Краснодарского края» объектом государственной экологической экспертизы регионального уровня являются:</p> <ol style="list-style-type: none">1. Проекты границ и положения об особо охраняемой природной территории регионального значения (за исключением памятников природы регионального значения).2. Проекты границ и режима особой охраны особо охраняемой природной территории регионального значения (для памятников природы регионального значения).
--	--	--	---

				<p>Таким образом на общественные обсуждения выносятся указанный выше проект, включая оценку воздействия на окружающую среду. Материалы к проекту были выложены в рамках документации общественных обсуждений по собственной инициативе, следовательно предоставление на общественных обсуждения согласований, указанных выше органов исполнительной власти Краснодарского края, не является обязательным.</p>
№ п/п	Автор замечаний и предложений для физических лиц/для юридических лиц			
	Ф.И.О., дата рождения/Наименование организации, ОГРН, Ф.И.О., должность представителя	Адрес места жительства (регистрации)/в пределах местонахождения организации; контактный телефон, адрес электронной почты	Содержание замечания и предложения	Обоснованный ответ заказчика (исполнителя) о принятии (учёте) или мотивированном отклонении с указанием номеров разделов объекта общественного обсуждения
1	2	3	4	5
2.	<p>МОО «Экологическая вахта по Северному Кавказу» ОГРН 1042335003281 Рудомаха Андрей Владимирович координатор</p>	<p>385012 Республика Адыгея, г. Майкоп, ул. Поселковая, д. 36 8(918)4284284 e-mail: ewnc.off@yandex.ru</p>	<p>Организация предлагает категорию данной ООП изменить с природной рекреационной зоны на прибрежный природный комплекс, а название с «Горы Ё-жик» – на прибрежный природный комплекс «Джубугский».</p> <p>Включить в состав планируемой ООП следующие особо ценные природные комплексы: береговую полосу, клиф и приморский реликтовый лес в пределах земельного участка</p>	<p>Замечание учтено. В проектные материалы внесены соответствующие изменения.</p> <p>Замечание учтено. В проектные материалы внесены соответствующие изменения.</p>

			<p>23:33:0605003:724, расположенные между предложенной к включению в состав ООПТ территорий и земельным участком 23:33:0605003:442; покрытые лесом восточные приморские склоны горы Ёжик, а также юго-восточный клиф этой горы в пределах границ земельных участков 23:33:0605003:776 и 23:33:0605003:447; лес и щебнистые склоны природной территории Костыркин хребет, расположенные на хребте между улицами Промышленная, Лаврова и Звёздная п. Джубга и примыкающие к восточной границе территории, предлагаемой ООПТ; лес и щебнистые склоны в долине ручья Щель Королёва, примыкающие к северной границе территории, предлагаемой ООПТ.</p>	
				

Лицо, ответственное за ведение Таблицы

Баранова Светлана Борисовна

подпись

Ф.И.О.

Лист 8 из _____

№ п/п	Автор замечаний и предложений для физических лиц/для юридических лиц		Содержание замечания и предложения	5
	Ф.И.О., дата рождения/Наименование организации, ОГРН, Ф.И.О., должность представителя	Адрес места жительства (регистрации)/в пределах местонахождения организации; контактный телефон, адрес электронной почты		
1	2	3	4	5
3.	Талалаева Наталья Глебовна, 12.11.1980 г. р.	350901, Краснодарский край, г. Краснодар, ул. Росийская, дом 128, кв. 119 Телефон 8(909) 455-77-72 e-mail: krasdominant-a@mail.ru	Исключить из приложения к Положению об ООПТ регионального значения природной рекреационной зоны «Гора Ёжик» следующие наименования видов разрешённого использования земельных участков: специальная деятельность (12.2); заготовка и сбор недревесных лесных ресурсов (10.3); предоставление коммунальных услуг (3.1.1).	<p>Обоснованный ответ заказчика (исполнителя) о принятии (учёте) или мотивированном отклонении с указанием номеров разделов объекта общественного обсуждения</p> <p>Указанные в замечании виды разрешённого использования земельных участков с кодами 12.2, 10.3 и 3.1.1 нецелесообразно исключать из приложения к Положению, ввиду того, что они соответствуют осуществляемой хозяйственной деятельности на территории создаваемой ООПТ регионального значения. В том числе на территории ООПТ регионального значения допускается: - заготовка и сбор недревесных лесных ресурсов, заготовка пищевых лесных ресурсов и сбор лекарственных растений гражданами для собственных нужд (ВРИ 10.3); - заготовка гражданами пищевых лесных ресурсов и недревесных лесных ресурсов, сбор лекарственных растений для собственных нужд способами, не приводящими к гибели растений (ВРИ 10.3); - строительство линейных объектов по согласованию с уполномоченным органом (ВРИ 3.1.1); - реконструкция линейных объектов по согласованию с уполномоченным органом и с проведением природоохранных мероприятий по снижению негативного воздействия работ на природные объекты и комплексы (ВРИ 3.1.1);</p>

			<p>Включить в границы ООПТ регионального значения пляжную территорию с кадастровым номером 23:52:000000:13, примыкающую к данной территории дороге.</p>	<p>- накопление отходов производства и потребления в специально оборудованных местах (площадках), согласованных с уполномоченным органом, с их последующей транспортировкой (ВРИ 12.2).</p> <p>Включение указанных территорий в границы создаваемой ООПТ регионального значения нецелесообразно по следующим основаниям:</p> <ul style="list-style-type: none"> - указанный кадастровый номер 23:52:000000:13 относится к сооружениям с назначением сооружения гидротехнические. <p>Территория под сооружением не представляет какой-либо природной ценности, представляет собой антропогенно трансформированную территорию и не нуждается в режиме особой охраны.</p> <p>Подъездная автомобильная дорога имеет искусственное покрытие и также не представляет какой-либо природной ценности.</p> <p>- гидротехническое сооружение имеет режим использования, который регулируется законодательством и нормативными документами. Этот режим направлен на обеспечение безопасности сооружения, предотвращение аварий и обеспечение его работы в проектных условиях.</p>
--	--	--	---	---

Лицо, ответственное за ведение Таблицы



подпись

Баранова Светлана Борисовна

ф.И.О.

Лист 10 из _____

В настоящем деле пронумеровано,

проинформовано и скреплено печатью

В.А. Расулова листов

Зам. начальника управления

природопользования и

сельского хозяйства

В.А. Расулова
В.А. Расулова

