ООО «Газ-Премиум»

350051 г. Краснодар, ул. Рашпилевская, 321
E-mail: gaspremium@mail.ru

Членство в СРО «Региональное объединение проектировщиков Кубани»
Регистрационный номер: 218
Дата регистрации в реестре: 30.06.2017г.

УТВЕРЖДЕНА
ПОСТАНОВЛЕНИЕМ
администрации муниципального
образования Туапсинский район
от _____№_____

«Газопровод низкого давления по ул. Солнечная; ул. Приморская; ул. Морская; в с. Ольгинка Туапсинского района»

ПРОЕКТ МЕЖЕВАНИЯ ТЕРРИТОРИИ

497-2019-ПМТ

Том 3.

г. Краснодар
2019 г.

ООО «Газ-Премиум»

350051 г. Краснодар, ул. Рашпилевская, 321
E-mail: gaspremium@mail.ru

Членство в СРО «Региональное объединение проектировщиков Кубани»
Регистрационный номер: 218
Дата регистрации в реестре: 30.06.2017г.

Заказчик: Администрация Новомихайловского городского поселения Туапсинского района

«Газопровод низкого давления по ул. Солнечная; ул. Приморская; ул. Морская; в с. Ольгинка Туапсинского района»

ПРОЕКТ МЕЖЕВАНИЯ ТЕРРИТОРИИ

497-2019-ПМТ

Том 3.

Генеральный директор Н.С. Цаплина

Главный инженер проекта Е.В.Захарова

г. Краснодар
2019 г.

Номер тома	Обозначение	Наименование	Приме-чание
3		Титульный лист	
	497-2019-ПМТ.С	Содержание тома	1 лист
	497-2019-ППТ.ПМТ.СП	Состав проекта	
	497-2019-ПМТ.ПЗ	Пояснительная записка	
		Приложения	
	Приложение 1	Экспликация земельных участков для	
		размещения линейного объекта	
	Приложение 2	Каталог координат поворотных точек	
		земельных участков, предназначенных для	
		размещения линейного объекта	
	Приложение 3	Каталог координат поворотных точек охранной	
		зоны линейного объекта	
		Графическая часть (Основная часть)	
	497-2019-ПМТ л.1	Ситуационный план	
	497-2019-ПМТ л.2	Чертеж межевания территории	
	497-2019-ПМТ л.3	Чертеж красных линий	
		Графическая часть (Материалы по	
		обоснованию)	
	497-2019-ПМТ л.4	Чертеж межевания территории	

Взам. инв.№

Подп. и дата

Инв.№ подл.

Изм.	Кол.уч	Лист	№док	Подп.	Дата	497-2019-ПМТ.С		
ГИП		Захарова			05.19	Содержание тома	Стадия: П	Лист: 1	Листов:
Н.контр.		Цаплина			05.19		ООО «Газ-Премиум» г. Краснодар		
Разработал		Глазунова			05.19				

Номер тома	Обозначение	Наименование	Приме-чание
1	497-2019-ППТ.1	Проект планировки территории (Основная	
		часть)	
2	497-2019-ППТ.2	Проект планировки территории (Материалы	
		по обоснованию)	
3	497-2019-ПМТ	Проект межевания территории	

Изм.	Кол.уч	Лист	№док	Подп.	Дата	497-2019-ППТ.ПМТ.СП		
						Состав проекта	Стадия	Лист	Листов
							П	1	
Н.контр.		Цаплина			05.19		ООО «Газ-Премиум» г. Краснодар		
Разработал		Глазуновава			05.19				

Взам. инв.№

Подп. и дата

Инв № подл.

Проект межевания территории.

1. Основание для подготовки проекта межевания территории для размещения объекта.

Проект межевания территории для размещения объекта: **«Газопровод низкого давления по ул. Солнечная; ул. Приморская; ул. Морская; в с. Ольгинка Туапсинского района»**, разработан в соответствии с проектом планировки и на основании Постановления администрации муниципального образования Туапсинский район № 714 от 14.05.2019г. «О разрешении разработки документации по проекту планировки и проекту межевания территории в границах муниципального образования Туапсинского района по объекту: «Газопровод низкого давления по ул. Солнечная; ул. Приморская; ул. Морская; в с. Ольгинка Туапсинского района».

2. Основные параметры и технические характеристики объекта строительства.

Проектируемый линейный объект расположен на муниципальных землях с. Ольгинка, Туапсинского района Краснодарского края.

Общая протяженность газопровода низкого давления - 1,287 км*;

* -уточняется при проектировании.

3. Технико-экономические характеристики.

Основные характеристики:

Общая протяженность газопровода низкого давления - 1,287 км*;

* -уточняется при проектировании.

4. Территория размещения объекта.

Объект расположен на муниципальной земле с.Ольгинка Туапсинского района Краснодарского края.

Взам. инв. №

Подп. и дата

Инв. № подл.

						497-2019-ПМТ.ПЗ	
Изм.	Кол.уч.	Лист	№ док.	Подп.	Дата		
Инженер		Глазунова			05.19	Пояснительная записка	Стадия: ПД; Лист: 1; Листов: 3
Ген.директор		Цаплина			05.19		ООО « Газ-Премиум» г. Краснодар
ГИП		Захарова			05.19		

Категория земель – земли населенных пунктов.

В соответствии с п.4.3 ст. 36 Градостроительного кодекса - действие градостроительного регламента не распространяется на земельные участки, предназначенные для размещения линейных объектов и (или) занятия линейными объектами.

5. Информация о разрешенном использовании земельного участка.

Разрешенное использование в соответствии с классификатором – трубопроводный транспорт (для размещения газопроводов).

6. Земли лесного фонда.

Территории лесничеств, лесопарков, участковых лесничеств, лесных кварталов, лесотаксационных выделов или частей лесотаксационных выделов, на испрашиваемой территории отсутствуют.

7. Описание границ с особыми условиями использования территории (охранные зоны, санитарно-защитные полосы).

- Охранная зона газораспределительных сетей.

8. Прочие зоны и территории с ограниченными условиями использования.

1) Границы формируемых земельных участков, планируемых для предоставления физическим и юридическим лицам для строительства, не установлены;

2) Границы земельных участков, предназначенных для размещения объектов капитального строительства федерального, регионального или местного значения, не установлены;

3) По данным "Генерального плана Новомихайловского городского поселения Туапсинского района Краснодарского края " объекты культурного наследия (памятники истории и культуры) на рассматриваемом земельном участке отсутствуют;

4) На территории размещения объекта, границ зон публичных сервитутов, зарегистрированных в Едином государственном реестре прав, не установлено.

5) По данным Генерального плана Новомихайловского городского поселения Туапсинского района Краснодарского края проектируемый линейный объект расположен частично в водоохранной зоне Черного моря, частично в прибрежной защитной полосе Черного моря.

6) По данным Генерального плана Новомихайловского городского поселения Туапсинского района Краснодарского края проектируемый линейный объект частично расположен в водоохранной зоне реки Ту и реки Кабак.

7) По данным Генерального плана Новомихайловского городского поселения Туапсинского района Краснодарского края проектируемый линейный объект частично расположен в охранной зоне кабельной линии электропередачи "КЛ 10 КВ ОТ ТП Н-84-Н-54" и в охранной зоне воздушной линии электропередачи "ВЛ 10 КВ ОТ ТП Н-85 ДО ТП Н-267 П/СТ ОЛЬГИНКА".

8) Линейные объекты подлежащие переносу (переустройству) из зоны планируемого размещения линейного объекта не установлены.

9. Расчет размеров земельных участков, предоставленных для размещения линейного объекта.

Экспликация земельных участков, для размещения линейного объекта - Приложение 1, каталоги координат поворотных точек земельных участков, предназначенных для размещения линейного объекта - Приложение 2, каталоги координат поворотных точек охранной зоны линейного объекта - Приложение 3.

Приложение №1

Экспликация земельных участков для размещения объекта

Земельные участки, образуемые на период строительства объекта

№ п/п	Кадастровый номер изменяемого участка/номер кадастр. квартала	Площадь, ЗУ кв.м.	Вид права	Правообладатель	Местоположение	Категория земель	Разрешенное использование	Номер образуемого участка/ части участка	Площадь образуемого ЗУ/ части участка, кв.м.	Разрешенное использование в соответствии с классифика-тором
1	23:33:0805002	-	-	Государственная (муниципальная) собственность	Краснодарский край,Туапсинский район, с. Ольгинка	Земли населенных пунктов	-	23:33:0000000/ЗУ1(1)	4405,00	Трубопроводный транспорт
2	23:33:0107002	-	-	Государственная (муниципальная) собственность	Краснодарский край,Туапсинский район, с. Ольгинка	Земли населенных пунктов	-	23:33:0000000/ЗУ1(2)	5140,00	Трубопроводный транспорт
3	23:33:0107002:1745	200 000	Собственность	Государственная (муниципальная) собственность	Российская Федерация, Краснодарский край, Туапсинский муниципальный район, Новомихайловское городское поселение, с. Ольгинка, ул.Морская , 1г	Земли населенных пунктов	земельные участки (территории) общего пользования	23:33:0107002:1745/чзу	306,00	Трубопроводный транспорт
								ИТОГО:	**9851,0**	

Приложение 2

КАТАЛОГ КООРДИНАТ

земельных участков, предназначенных для размещения линейного объекта

23:33:0000000/ЗУ1(1)

N N точек	Координаты		N N точек	Дирекционные углы	Меры линий
	Y	X			
н1	1373103.36	385666.83	н1-н2	72°36'16"	20.10
н2	1373122.55	385672.84	н2-н3	69°53'56"	37.59
н3	1373157.84	385685.76	н3-н4	68°16'53"	21.43
н4	1373177.75	385693.69	н4-н5	77°59'45"	37.94
н5	1373214.85	385701.58	н5-н6	96°19'27"	45.33
н6	1373259.91	385696.59	н6-н7	95°37'58"	47.50
н7	1373307.18	385691.92	н7-н8	89°01'46"	14.22
н8	1373321.39	385692.17	н8-н9	93°25'57"	18.59
н9	1373339.95	385691.05	н9-н10	87°08'25"	12.35
н10	1373352.29	385691.67	н10-н11	176°19'26"	4.97
н11	1373352.60	385686.71	н11-н12	228°25'38"	5.63
н12	1373348.39	385682.97	н12-н13	260°18'17"	18.64
н13	1373330.02	385679.83	н13-н14	274°53'19"	32.58
н14	1373297.56	385682.61	н14-н15	270°29'21"	32.08
н15	1373265.48	385682.88	н15-н16	358°10'01"	3.86
н16	1373265.36	385686.73	н16-н17	275°01'43"	24.66
н17	1373240.79	385688.90	н17-н18	4°09'23"	1.39
н18	1373240.89	385690.28	н18-н19	274°28'04"	27.24
н19	1373213.73	385692.40	н19-н20	277°08'12"	6.12
н20	1373207.66	385693.16	н20-н21	250°51'53"	48.38
н21	1373161.96	385677.31	н21-н22	252°50'34"	15.14
н22	1373147.49	385672.84	н22-н23	248°54'37"	7.23
н23	1373140.75	385670.24	н23-н24	249°47'07"	9.17
н24	1373132.14	385667.07	н24-н25	248°32'46"	7.54
н25	1373125.13	385664.31	н25-н26	252°23'52"	28.00
н26	1373098.44	385655.85	н26-н27	253°33'10"	22.10
н27	1373077.24	385649.59	н27-н28	252°03'42"	22.01
н28	1373056.30	385642.81	н28-н29	163°07'58"	41.31
н29	1373068.29	385603.28	н29-н30	163°10'41"	49.89
н30	1373082.73	385555.52	н30-н31	72°05'01"	3.73
н31	1373086.28	385556.67	н31-н32	162°41'40"	6.09
н32	1373088.09	385550.86	н32-н33	253°42'02"	17.10
н33	1373071.68	385546.06	н33-н34	339°42'37"	6.88
н34	1373069.30	385552.51	н34-н35	351°58'17"	7.52
н35	1373068.25	385559.95	н35-н36	79°18'44"	1.39
н36	1373069.61	385560.21	н36-н37	60°03'38"	2.38
н37	1373071.67	385561.40	н37-н38	30°26'03"	1.75
н38	1373072.56	385562.90	н38-н39	9°12'10"	6.26
н39	1373073.56	385569.08	н39-н40	349°45'03"	6.84
н40	1373072.34	385575.81	н40-н41	343°23'27"	8.44
н41	1373069.93	385583.90	н41-н42	284°22'01"	3.18
н42	1373066.85	385584.69	н42-н43	2°01'29"	5.12
н43	1373067.03	385589.81	н43-н44	293°17'16"	4.36
н44	1373063.02	385591.53	н44-н45	278°14'27"	2.61
н45	1373060.44	385591.90	н45-н46	326°39'45"	6.05
н46	1373057.12	385596.96	н46-н47	37°04'51"	7.24
н47	1373061.48	385602.73	н47-н48	344°14'41"	17.82
н48	1373056.64	385619.88	н48-н49	318°02'20"	7.77
н49	1373051.45	385625.65	н49-н50	31°43'29"	4.63
н50	1373053.88	385629.59	н50-н51	343°17'46"	10.55
н51	1373050.85	385639.69	н51-н52	282°58'31"	22.93
н52	1373028.50	385644.84	н52-н53	281°04'15"	19.14
н53	1373009.72	385648.52	н53-н54	284°16'21"	18.48
н54	1372991.81	385653.07	н54-н55	279°50'34"	22.26
н55	1372969.87	385656.88	н55-н56	11°07'32"	9.48
н56	1372971.70	385666.18	н56-н57	103°08'33"	41.11
н57	1373011.73	385656.84	н57-н58	99°52'40"	39.54
н58	1373050.69	385650.05	н58-н59	95°05'27"	4.48
н59	1373055.15	385649.66	н59-н60	68°04'49"	29.46
н60	1373082.49	385660.65	н60-н1	73°30'39"	21.77

Площадь : 4405 кв.м

Периметр : 1029.32 м

Взам. инв. N°

Подп. и дата

Инв. N° подл.

Формат А4

Приложение 2

23:33:0000000/ЗУ1(2)

N N точек	Координаты		N N точек	Дирекционные углы	Меры линий
	Y	X			
н1	1372349.70	385058.45	н1-н2	205°50'36"	2.21
н2	1372348.74	385056.46	н2-н3	197°31'33"	26.00
н3	1372340.91	385031.67	н3-н4	197°27'04"	46.10
н4	1372327.08	384987.68	н4-н5	198°37'46"	8.41
н5	1372324.40	384979.72	н5-н6	211°04'05"	8.49
н6	1372320.02	384972.45	н6-н7	196°13'44"	26.54
н7	1372312.60	384946.97	н7-н8	196°25'36"	47.82
н8	1372299.08	384901.10	н8-н9	184°27'32"	3.95
н9	1372298.77	384897.16	н9-н10	192°40'29"	20.85
н10	1372294.19	384876.82	н10-н11	104°18'46"	2.40
н11	1372296.52	384876.22	н11-н12	193°32'06"	19.11
н12	1372292.05	384857.64	н12-н13	291°26'08"	1.43
н13	1372290.72	384858.17	н13-н14	244°28'18"	6.31
н14	1372285.02	384855.45	н14-н15	202°07'07"	3.59
н15	1372283.67	384852.12	н15-н16	210°05'31"	32.37
н16	1372267.44	384824.11	н16-н17	214°24'04"	48.96
н17	1372239.78	384783.71	н17-н18	226°19'52"	29.15
н18	1372218.70	384763.59	н18-н19	296°26'00"	31.58
н19	1372190.42	384777.64	н19-н20	309°51'44"	7.91
н20	1372184.35	384782.71	н20-н21	308°13'07"	22.05
н21	1372167.02	384796.36	н21-н22	304°29'07"	21.11
н22	1372149.62	384808.31	н22-н23	217°27'27"	19.73
н23	1372137.62	384792.65	н23-н24	221°58'55"	12.36
н24	1372129.35	384783.46	н24-н25	216°19'07"	7.32
н25	1372125.01	384777.56	н25-н26	222°24'36"	23.12
н26	1372109.42	384760.49	н26-н27	143°59'19"	4.92
н27	1372112.31	384756.51	н27-н28	226°38'14"	24.26
н28	1372094.67	384739.86	н28-н29	323°04'15"	6.72
н29	1372090.64	384745.23	н29-н30	36°56'40"	7.48
н30	1372095.13	384751.21	н30-н31	34°09'25"	10.52
н31	1372101.04	384759.91	н31-н32	40°01'39"	21.16
н32	1372114.65	384776.11	н32-н33	39°48'54"	10.52
н33	1372121.38	384784.19	н33-н34	35°08'07"	14.55
н34	1372129.76	384796.09	н34-н35	40°08'30"	20.35
н35	1372142.88	384811.65	н35-н36	32°05'42"	4.78
н36	1372145.42	384815.70	н36-н37	308°47'31"	29.50
н37	1372122.42	384834.18	н37-н38	291°43'05"	2.15
н38	1372120.42	384834.98	н38-н39	225°37'45"	11.37
н39	1372112.29	384827.03	н39-н40	204°16'23"	2.27
н40	1372111.36	384824.96	н40-н41	223°17'01"	8.41
н41	1372105.60	384818.84	н41-н42	221°37'33"	16.07
н42	1372094.92	384806.82	н42-н43	249°32'15"	5.84
н43	1372089.45	384804.78	н43-н44	252°55'41"	5.30
н44	1372084.38	384803.22	н44-н45	235°10'33"	6.99
н45	1372078.64	384799.23	н45-н46	329°55'08"	4.23
н46	1372076.52	384802.89	н46-н47	57°35'28"	4.40
н47	1372080.23	384805.25	н47-н48	54°54'58"	14.73
н48	1372092.29	384813.71	н48-н49	54°44'58"	7.60
н49	1372098.50	384818.10	н49-н50	74°36'53"	3.49
н50	1372101.86	384819.02	н50-н51	35°47'01"	22.27
н51	1372114.88	384837.09	н51-н52	316°06'23"	1.98
н52	1372113.51	384838.52	н52-н53	306°31'35"	22.33
н53	1372095.56	384851.81	н53-н54	35°43'30"	6.51
н54	1372099.37	384857.09	н54-н55	125°59'50"	4.85
н55	1372103.29	384854.25	н55-н56	270°00'00"	0.00
н56	1372103.29	384854.25	н56-н57	36°52'26"	10.67
н57	1372109.69	384862.78	н57-н58	102°13'44"	3.74
н58	1372113.34	384861.99	н58-н59	121°43'58"	3.78
н59	1372116.56	384860.00	н59-н60	227°04'01"	12.70
н60	1372107.26	384851.35	н60-н61	128°06'24"	50.82
н61	1372147.25	384819.99	н61-н62	115°19'35"	1.45
н62	1372148.56	384819.36	н62-н63	132°58'13"	10.06
н63	1372155.92	384812.51	н63-н64	113°37'01"	2.52
н64	1372158.23	384811.50	н64-н65	128°05'55"	37.36
н65	1372187.63	384788.45	н65-н66	148°45'43"	3.86
н66	1372189.63	384785.15	н66-н67	120°22'27"	6.22
н67	1372194.99	384782.01	н67-н68	106°51'47"	24.40
н68	1372218.34	384774.93	н68-н69	75°55'11"	8.02
н69	1372226.12	384776.88	н69-н70	31°22'37"	30.82
н70	1372242.16	384803.19	н70-н71	108°48'35"	1.92
н71	1372243.98	384802.57	н71-н72	33°15'31"	31.96
н72	1372261.51	384829.30	н72-н73	29°54'41"	16.26
н73	1372269.62	384843.39	н73-н74	27°45'46"	4.52

Взам. инв. N°

Подп. и дата

Инв. N° подл.

Формат А4

Приложение 2

23:33:0000000/ЗУ1(2)

N N точек	Координаты		N N точек	Дирекционные углы	Меры линий
	Y	X			
н74	1372271.72	384847.39	н74-н75	16°29'50"	12.69
н75	1372275.33	384859.56	н75-н76	98°26'42"	3.54
н76	1372278.83	384859.04	н76-н77	17°33'52"	31.47
н77	1372288.33	384889.04	н77-н78	18°19'08"	91.10
н78	1372316.96	384975.53	н78-н79	292°14'53"	2.89
н79	1372314.29	384976.62	н79-н80	8°42'14"	8.34
н80	1372315.55	384984.87	н80-н81	340°03'52"	6.04
н81	1372313.49	384990.55	н81-н82	304°08'03"	14.62
н82	1372301.39	384998.76	н82-н83	304°50'49"	5.72
н83	1372296.69	385002.02	н83-н84	14°53'36"	3.22
н84	1372297.52	385005.13	н84-н85	307°43'40"	4.18
н85	1372294.21	385007.69	н85-н86	305°25'47"	2.21
н86	1372292.41	385008.97	н86-н87	289°26'23"	18.56
н87	1372274.91	385015.15	н87-н88	38°52'06"	7.15
н88	1372279.39	385020.72	н88-н89	132°47'19"	12.39
н89	1372288.48	385012.31	н89-н90	48°18'57"	2.06
н90	1372290.02	385013.67	н90-н91	136°31'47"	2.76
н91	1372291.92	385011.67	н91-н92	130°13'44"	3.09
н92	1372294.28	385009.67	н92-н93	40°48'45"	2.66
н93	1372296.02	385011.69	н93-н94	128°33'18"	13.49
н94	1372306.57	385003.28	н94-н95	214°09'55"	0.92
н95	1372306.05	385002.52	н95-н96	123°20'25"	16.59
н96	1372319.91	384993.40	н96-н97	38°01'15"	4.22
н97	1372322.51	384996.72	н97-н98	23°05'48"	6.11
н98	1372324.91	385002.34	н98-н99	19°01'23"	32.87
н99	1372335.62	385033.42	н99-н100	17°47'38"	46.50
н100	1372349.83	385077.69	н100-н101	18°59'02"	9.97
н101	1372353.07	385087.12	н101-н102	18°00'34"	81.58
н102	1372378.30	385164.70	н102-н103	18°47'21"	14.07
н103	1372382.83	385178.02	н103-н104	108°31'08"	4.49
н104	1372387.09	385176.59	н104-н1	197°33'33"	123.92

Площадь : 5140 кв.м

Периметр : 1634.91 м

23:33:0107002:1745/чзу

N N точек	Координаты		N N точек	Дирекционные углы	Меры линий
	Y	X			
н1	1372387.09	385176.59	н1-н2	108°31'08"	2.77
н2	1372389.71	385175.71	н2-н3	197°40'24"	106.30
н3	1372357.44	385074.43	н3-н4	205°50'36"	17.78
н4	1372349.69	385058.43	н4-н1	17°33'39"	123.94

Площадь : 306 кв.м

Периметр : 250.79 м

Взам. инв. N°

Подп. и дата

Инв. N° подл.

Формат А4

Приложение 3

КАТАЛОГ КООРДИНАТ

характерных точек охранной зоны линейного объекта

Участок №1

N N точек	Координаты		N N точек	Дирекционные углы	Меры линий
	Y	X			
н1	1373052.06	385645.47	н1-н2	174°17'22"	3.01
н2	1373052.36	385642.47	н2-н3	163°08'32"	9.19
н3	1373055.03	385633.68	н3-н4	163°08'32"	14.27
н4	1373059.17	385620.02	н4-н5	163°08'32"	18.49
н5	1373064.53	385602.32	н5-н6	168°09'45"	9.05
н6	1373066.39	385593.46	н6-н7	159°25'03"	10.59
н7	1373070.11	385583.54	н7-н8	163°16'42"	8.19
н8	1373072.47	385575.70	н8-н9	164°22'48"	17.88
н9	1373077.28	385558.49	н9-н10	180°06'40"	5.77
н10	1373077.27	385552.72	н10-н11	90°06'40"	4.00
н11	1373081.27	385552.71	н11-н12	0°06'40"	6.32
н12	1373081.28	385559.03	н12-н13	344°22'48"	18.47
н13	1373076.31	385576.82	н13-н14	343°16'42"	8.36
н14	1373073.90	385584.82	н14-н15	339°25'03"	10.42
н15	1373070.24	385594.58	н15-н16	348°09'45"	8.92
н16	1373068.41	385603.31	н16-н17	343°08'32"	18.67
н17	1373063.00	385621.18	н17-н18	343°08'32"	14.27
н18	1373058.86	385634.84	н18-н19	343°08'32"	8.80
н19	1373056.30	385643.26	н19-н20	354°17'22"	2.62
н20	1373056.04	385645.87	н20-н21	84°17'22"	0.78
н21	1373056.82	385645.95	н21-н22	66°32'20"	7.01
н22	1373063.25	385648.74	н22-н23	68°06'15"	15.74
н23	1373077.86	385654.61	н23-н24	72°12'45"	13.00
н24	1373090.23	385658.58	н24-н25	160°48'06"	4.46
н25	1373091.70	385654.37	н25-н26	70°48'06"	8.21
н26	1373099.45	385657.07	н26-н27	71°03'03"	12.09
н27	1373110.89	385660.99	н27-н28	72°07'49"	8.13
н28	1373118.62	385663.49	н28-н29	71°57'13"	4.20
н29	1373122.62	385664.79	н29-н30	71°50'57"	15.69
н30	1373137.54	385669.68	н30-н31	71°36'45"	10.28
н31	1373147.29	385672.92	н31-н32	71°11'27"	11.35
н32	1373158.04	385676.58	н32-н33	68°47'30"	16.85
н33	1373173.74	385682.68	н33-н34	71°44'41"	3.25
н34	1373176.83	385683.69	н34-н35	59°06'26"	4.57
н35	1373180.76	385686.04	н35-н36	71°44'41"	11.58
н36	1373191.76	385689.67	н36-н37	77°28'04"	13.13
н37	1373204.57	385692.52	н37-н38	68°42'48"	3.47
н38	1373207.81	385693.78	н38-н39	86°32'12"	6.54
н39	1373214.33	385694.18	н39-н40	93°47'13"	7.92
н40	1373222.23	385693.65	н40-н41	102°48'21"	4.51
н41	1373226.63	385692.65	н41-н42	95°46'48"	15.44
н42	1373242.00	385691.10	н42-н43	87°57'25"	3.49
н43	1373245.48	385691.22	н43-н44	97°16'18"	6.28
н44	1373251.71	385690.43	н44-н45	107°04'26"	5.78
н45	1373257.24	385688.73	н45-н46	102°38'44"	7.51
н46	1373264.56	385687.09	н46-н47	100°52'25"	12.83
н47	1373277.16	385684.67	н47-н48	89°28'08"	24.97
н48	1373302.14	385684.90	н48-н49	92°22'06"	7.85
н49	1373309.97	385684.57	н49-н50	99°30'18"	14.19
н50	1373323.97	385682.23	н50-н51	85°57'15"	20.11
н51	1373344.03	385683.65	н51-н52	77°52'23"	6.79
н52	1373350.67	385685.07	н52-н53	347°52'23"	4.00
н53	1373349.83	385688.98	н53-н54	257°52'23"	6.50
н54	1373343.47	385687.62	н54-н55	265°57'15"	19.36
н55	1373324.16	385686.25	н55-н56	279°30'18"	13.97
н56	1373310.39	385688.56	н56-н57	272°22'06"	8.20
н57	1373302.20	385688.90	н57-н58	269°28'08"	24.68
н58	1373277.52	385688.67	н58-н59	280°52'25"	12.37
н59	1373265.38	385691.00	н59-н60	282°38'44"	7.29
н60	1373258.27	385692.60	н60-н61	287°04'26"	5.97
н61	1373252.56	385694.35	н61-н62	277°16'18"	6.95
н62	1373245.67	385695.23	н62-н63	267°57'25"	3.54
н63	1373242.13	385695.10	н63-н64	275°46'48"	14.92
н64	1373227.28	385696.61	н64-н65	282°48'21"	4.58
н65	1373222.81	385697.62	н65-н66	273°47'13"	8.48
н66	1373214.35	385698.18	н66-н67	266°32'12"	7.42

Взам. инв. N°

Подп. и дата

Инв. N° подл.

Формат А4

Приложение 3

N N точек	Координаты		N N точек	Дирекционные углы	Меры линий
	Y	X			
н67	1373206.94	385697.74	н67-н68	248°42'48"	3.80
н68	1373203.41	385696.36	н68-н69	257°28'04"	13.02
н69	1373190.69	385693.53	н69-н70	251°44'41"	12.23
н70	1373179.08	385689.70	н70-н71	239°06'26"	4.57
н71	1373175.16	385687.35	н71-н72	251°44'41"	2.91
н72	1373172.39	385686.44	н72-н73	248°47'30"	16.87
н73	1373156.67	385680.34	н73-н74	251°11'27"	11.26
н74	1373146.01	385676.71	н74-н75	251°36'45"	10.26
н75	1373136.28	385673.48	н75-н76	251°50'57"	15.68
н76	1373121.38	385668.59	н76-н77	251°57'13"	4.19
н77	1373117.39	385667.29	н77-н78	252°07'49"	8.16
н78	1373109.63	385664.79	н78-н79	251°03'03"	12.14
н79	1373098.15	385660.85	н79-н80	250°48'06"	4.22
н80	1373094.16	385659.46	н80-н81	340°48'06"	4.37
н81	1373092.73	385663.58	н81-н82	252°12'45"	17.04
н82	1373076.50	385658.38	н82-н83	248°06'15"	15.94
н83	1373061.71	385652.43	н83-н84	246°32'20"	6.44
н84	1373055.80	385649.87	н84-н85	264°17'22"	4.50
н85	1373051.32	385649.42	н85-н86	279°33'11"	9.21
н86	1373042.23	385650.95	н86-н87	282°09'21"	12.97
н87	1373029.55	385653.68	н87-н88	279°29'46"	8.56
н88	1373021.11	385655.09	н88-н89	280°39'12"	9.32
н89	1373011.95	385656.81	н89-н90	284°02'36"	20.22
н90	1372992.34	385661.72	н90-н91	283°29'48"	10.90
н91	1372981.74	385664.26	н91-н92	193°29'48"	8.04
н92	1372979.87	385656.45	н92-н93	103°29'48"	4.00
н93	1372983.76	385655.51	н93-н94	13°29'48"	4.04
н94	1372984.70	385659.44	н94-н95	103°29'48"	6.88
н95	1372991.39	385657.83	н95-н96	104°02'36"	20.31
н96	1373011.10	385652.91	н96-н97	100°39'12"	9.48
н97	1373020.41	385651.15	н97-н98	99°29'46"	8.51
н98	1373028.80	385649.75	н98-н99	102°09'21"	12.97
н99	1373041.48	385647.02	н99-н100	99°33'11"	9.84
н100	1373051.18	385645.39	н100-н1	84°17'22"	0.89

Площадь : 1939 кв.м

Периметр : 977.27 м

Участок №2

N N точек	Координаты		N N точек	Дирекционные углы	Меры линий
	Y	X			
н1	1372147.06	384814.27	н1-н2	308°07'29"	14.36
н2	1372135.77	384823.13	н2-н3	308°04'24"	20.97
н3	1372119.26	384836.07	н3-н4	215°40'54"	13.59
н4	1372111.33	384825.03	н4-н5	222°25'38"	22.26
н5	1372096.31	384808.60	н5-н6	247°37'16"	15.76
н6	1372081.74	384802.60	н6-н7	337°37'16"	4.00
н7	1372080.22	384806.29	н7-н8	67°37'16"	14.86
н8	1372093.96	384811.95	н8-н9	42°25'38"	21.13
н9	1372108.21	384827.55	н9-н10	35°40'54"	13.53
н10	1372116.10	384838.54	н10-н11	308°04'24"	18.89
н11	1372101.23	384850.18	н11-н12	37°49'59"	9.20
н12	1372106.88	384857.45	н12-н13	59°01'54"	6.34
н13	1372112.32	384860.72	н13-н14	149°01'54"	4.00
н14	1372114.38	384857.29	н14-н15	239°01'54"	5.59
н15	1372109.58	384854.41	н15-н16	217°49'59"	4.47
н16	1372106.84	384850.88	н16-н17	128°04'24"	39.89
н17	1372138.24	384826.28	н17-н18	128°07'49"	15.72
н18	1372150.61	384816.57	н18-н19	128°52'16"	11.43
н19	1372159.50	384809.40	н19-н20	129°32'59"	16.65
н20	1372172.34	384798.80	н20-н21	127°44'17"	24.82
н21	1372191.97	384783.61	н21-н22	115°53'29"	23.29
н22	1372212.92	384773.44	н22-н23	113°52'22"	6.12
н23	1372218.52	384770.96	н23-н24	53°50'36"	18.11
н24	1372233.14	384781.65	н24-н25	40°39'12"	8.56
н25	1372238.71	384788.14	н25-н26	18°32'45"	7.13
н26	1372240.98	384794.90	н26-н27	33°20'49"	8.02
н27	1372245.39	384801.60	н27-н28	33°21'59"	14.72
н28	1372253.49	384813.89	н28-н29	33°45'36"	23.69
н29	1372266.65	384833.59	н29-н30	33°51'39"	20.35
н30	1372277.99	384850.48	н30-н31	26°45'40"	16.19

Взам. инв. N°

Подп. и дата

Инв. N° подл.

Формат А4

Приложение 3

N N точек	Координаты		N N точек	Дирекционные углы	Меры линий
	Y	X			
н31	1372285.28	384864.94	н31-н32	12°58'14"	11.47
н32	1372287.85	384876.12	н32-н33	17°21'27"	13.92
н33	1372292.01	384889.40	н33-н34	13°16'58"	27.74
н34	1372298.38	384916.40	н34-н35	13°15'00"	11.60
н35	1372301.04	384927.70	н35-н36	16°01'30"	17.17
н36	1372305.78	384944.20	н36-н37	16°01'30"	37.04
н37	1372316.01	384979.80	н37-н38	23°57'50"	6.61
н38	1372318.69	384985.84	н38-н39	293°57'50"	2.15
н39	1372316.73	384986.71	н39-н40	23°57'50"	2.70
н40	1372317.82	384989.17	н40-н41	293°57'50"	0.25
н41	1372317.59	384989.28	н41-н42	305°20'15"	4.83
н42	1372313.65	384992.07	н42-н43	217°05'48"	0.50
н43	1372313.35	384991.67	н43-н44	213°50'54"	2.64
н44	1372311.88	384989.48	н44-н45	303°50'54"	19.69
н45	1372295.53	385000.44	н45-н46	18°20'07"	3.36
н46	1372296.58	385003.63	н46-н47	307°09'36"	6.70
н47	1372291.24	385007.68	н47-н48	286°29'59"	6.06
н48	1372285.44	385009.40	н48-н49	14°19'39"	1.96
н49	1372285.92	385011.30	н49-н50	312°27'08"	5.92
н50	1372281.56	385015.30	н50-н51	279°36'02"	1.49
н51	1372280.08	385015.55	н51-н52	308°31'18"	1.25
н52	1372279.11	385016.33	н52-н53	38°31'18"	4.00
н53	1372281.60	385019.46	н53-н54	128°31'18"	0.22
н54	1372281.77	385019.32	н54-н55	99°36'02"	1.64
н55	1372283.39	385019.05	н55-н56	132°27'08"	9.50
н56	1372290.39	385012.64	н56-н57	194°19'39"	0.51
н57	1372290.27	385012.14	н57-н58	106°29'59"	2.93
н58	1372293.08	385011.31	н58-н59	127°09'36"	10.29
н59	1372301.28	385005.09	н59-н60	198°20'07"	3.18
н60	1372300.28	385002.07	н60-н61	123°50'54"	12.72
н61	1372310.84	384994.99	н61-н62	37°05'48"	3.25
н62	1372312.80	384997.58	н62-н63	125°20'15"	8.31
н63	1372319.58	384992.77	н63-н64	113°57'50"	2.00
н64	1372321.41	384991.96	н64-н65	23°57'50"	8.64
н65	1372324.92	384999.85	н65-н66	18°04'52"	12.34
н66	1372328.75	385011.58	н66-н67	18°04'52"	18.65
н67	1372334.54	385029.31	н67-н68	18°04'52"	17.59
н68	1372339.99	385046.03	н68-н69	18°04'52"	26.66
н69	1372348.27	385071.38	н69-н70	18°15'47"	25.02
н70	1372356.11	385095.13	н70-н71	18°22'17"	21.73
н71	1372362.96	385115.76	н71-н72	17°35'35"	7.83
н72	1372365.33	385123.22	н72-н73	17°35'35"	15.63
н73	1372370.05	385138.12	н73-н74	19°06'42"	11.26
н74	1372373.74	385148.77	н74-н75	20°18'28"	10.22
н75	1372377.29	385158.35	н75-н76	18°38'56"	19.39
н76	1372383.49	385176.72	н76-н77	108°38'56"	4.00
н77	1372387.28	385175.44	н77-н78	198°38'56"	19.45
н78	1372381.06	385157.02	н78-н79	200°18'28"	10.24
н79	1372377.50	385147.42	н79-н80	199°06'42"	11.17
н80	1372373.85	385136.87	н80-н81	197°35'35"	15.58
н81	1372369.14	385122.01	н81-н82	197°35'35"	7.86
н82	1372366.76	385114.52	н82-н83	198°22'17"	21.76
н83	1372359.91	385093.88	н83-н84	198°15'47"	25.01
н84	1372352.07	385070.13	н84-н85	198°04'52"	26.66
н85	1372343.80	385044.79	н85-н86	198°04'52"	17.59
н86	1372338.34	385028.07	н86-н87	198°04'52"	18.65
н87	1372332.55	385010.34	н87-н88	198°04'52"	12.55
н88	1372328.66	384998.41	н88-н89	203°57'50"	21.87
н89	1372319.77	384978.43	н89-н90	196°01'30"	36.76
н90	1372309.63	384943.10	н90-н91	196°01'30"	17.08
н91	1372304.91	384926.68	н91-н92	193°15'00"	11.51
н92	1372302.27	384915.48	н92-н93	193°16'58"	27.88
н93	1372295.87	384888.35	н93-н94	197°21'27"	13.91
н94	1372291.72	384875.07	н94-н95	192°58'14"	11.80
н95	1372289.07	384863.57	н95-н96	206°45'40"	16.92
н96	1372281.45	384848.46	н96-н97	213°51'39"	20.59
н97	1372269.98	384831.36	н97-н98	213°45'36"	23.67
н98	1372256.82	384811.68	н98-н99	213°21'59"	14.71
н99	1372248.73	384799.40	н99-н100	213°20'49"	7.50
н100	1372244.61	384793.13	н100-н101	198°32'45"	7.39
н101	1372242.26	384786.12	н101-н102	220°39'12"	9.80
н102	1372235.87	384778.69	н102-н103	233°50'36"	20.88
н103	1372219.01	384766.37	н103-н104	293°52'22"	8.51
н104	1372211.23	384769.81	н104-н105	295°53'29"	23.77
н105	1372189.85	384780.19	н105-н106	307°44'17"	25.30

Взам. инв. N°

Подп. и дата

Инв. N° подл.

Формат А4

Приложение 3

N N точек	Координаты		N N точек	Дирекционные углы	Меры линий
	Y	X			
н106	1372169.84	384795.67	н106-н107	309°32'59"	16.69
н107	1372156.97	384806.30	н107-н108	308°52'16"	8.70
н108	1372150.20	384811.76	н108-н109	182°51'05"	3.16
н109	1372150.05	384808.60	н109-н110	217°19'47"	19.43
н110	1372138.26	384793.15	н110-н111	221°54'46"	13.11
н111	1372129.51	384783.40	н111-н112	220°53'09"	30.32
н112	1372109.66	384760.48	н112-н113	218°11'25"	10.07
н113	1372103.44	384752.56	н113-н114	217°24'36"	10.77
н114	1372096.89	384744.01	н114-н115	307°24'36"	4.00
н115	1372093.72	384746.44	н115-н116	37°24'36"	10.80
н116	1372100.28	384755.02	н116-н117	38°11'25"	10.19
н117	1372106.58	384763.02	н117-н118	40°53'09"	30.45
н118	1372126.51	384786.04	н118-н119	41°54'46"	12.98
н119	1372135.18	384795.71	н119-н120	37°19'47"	18.03
н120	1372146.11	384810.04	н120-н121	2°51'05"	3.24
н121	1372146.27	384813.28	н121-н122	38°34'02"	1.26
н122	1372147.06	384814.27	н122-н1	38°34'02"	0.00

Площадь : 3181 кв.м

Периметр : 1595.75 м

Взам. инв. N°

Подп. и дата

Инв. N° подл.

Формат А4

Ситуационный план

Участок №2

Участок №1

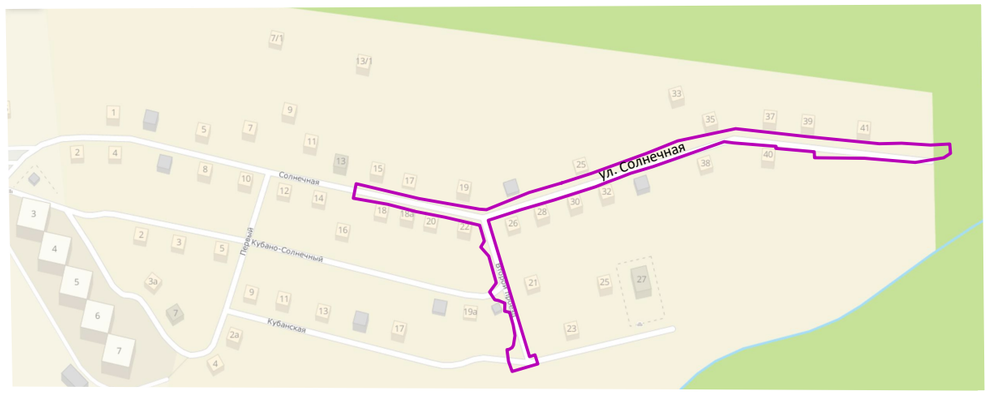

с. Оьгинка

Условные обозначения

Граница зоны планируемого размещения обьекта

Изм.	Кол.уч.	Лист	№ док	Подпись	Дата
Исп.		Глазунова			05.19
ГИП		Захарова			05.19
Н. контр.		Цаплина			05.19

497–2019–ПМТ

Строительство сетей газоснабжения с. Красносельское Черноморского района Республики Крым

Проект межевания территории (Основная часть)	*Стадия*	*Лист*	*Листов*
	П	*1*	*4*
Ситуационный план	*ООО «Газ–Премиум» г. Краснодар*		

Взам. инв. N°

Подп. и дата

Инв. N° подл.

Формат А3

Чертеж межевания территории (Начало)

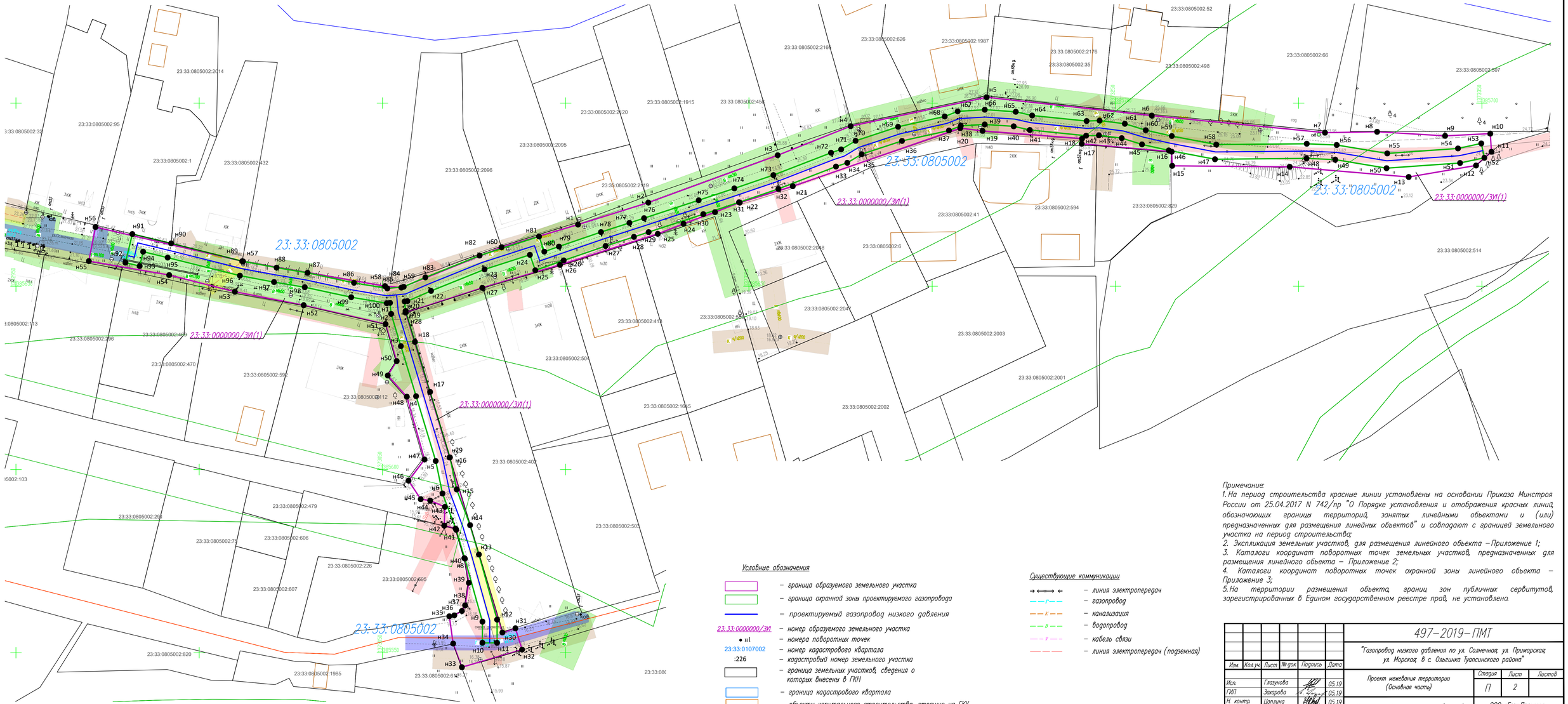

Условные обозначения

- – граница образуемого земельного участка
- – граница охранной зоны проектируемого газопровода
- – проектируемый газопровод низкого давления
- 23:33:0000000/ЗУ – номер образуемого земельного участка
- н1 – номера поворотных точек
- 23:33:0107002 – номер кадастрового квартала
- :226 – кадастровый номер земельного участка
- – граница земельных участков, сведения о которых внесены в ГКН
- – граница кадастрового квартала
- – объекты капитального строительства, стоящие на ГКУ

Существующие коммуникации

- – линия электропередач
- – газопровод
- – канализация
- – водопровод
- – кабель связи
- – линия электропередач (подземная)

Примечание:

1. На период строительства красные линии установлены на основании Приказа Минстроя России от 25.04.2017 N 742/пр "О Порядке установления и отображения красных линий, обозначающих границы территорий, занятых линейными объектами и (или) предназначенных для размещения линейных объектов" и совпадают с границей земельного участка на период строительства;
2. Экспликация земельных участков, для размещения линейного объекта – Приложение 1;
3. Каталоги координат поворотных точек земельных участков, предназначенных для размещения линейного объекта – Приложение 2;
4. Каталоги координат поворотных точек охранной зоны линейного объекта – Приложение 3;
5. На территории размещения объекта, границ зон публичных сервитутов, зарегистрированных в Едином государственном реестре прав, не установлено.

Изм.	Кол.уч.	Лист	№ док.	Подпись	Дата
Исп.		Глазунова			05.19
ГИП		Захарова			05.19
Н. контр.		Цаплина			05.19

497–2019–ПМТ

"Газопровод низкого давления по ул. Солнечная; ул. Приморская; ул. Морская; в с. Ольгинка Туапсинского района"

Проект межевания территории (Основная часть)	Стадия	Лист	Листов
	П	2	
Чертеж межевания территории (Начало) (Масштаб 1:500)	ООО «Газ–Премиум» г. Краснодар		

Взам. инв. N° | Подп. и дата | Инв. N° подл.

Формат А1

Чертеж межевания территории (Окончание)

Примечание:

1. На период строительства красные линии установлены на основании Приказа Минстроя России от 25.04.2017 N 742/пр "О Порядке установления и отображения красных линий, обозначающих границы территорий, занятых линейными объектами и (или) предназначенных для размещения линейных объектов" и совпадают с границей земельного участка на период строительства;

2. Экспликация земельных участков, для размещения линейного объекта – Приложение 1;

3. Каталоги координат поворотных точек земельных участков, предназначенных для размещения линейного объекта – Приложение 2;

4. Каталоги координат поворотных точек охранной зоны линейного объекта – Приложение 3;

5. На территории размещения объекта, границ зон публичных сервитутов, зарегистрированных в Едином государственном реестре прав, не установлено.

Условные обозначения

- граница образуемого земельного участка
- граница охранной зоны проектируемого газопровода
- проектируемый газопровод низкого давления

23:33:0000000/ЗУ – номер образуемого земельного участка
● н1 – номера поворотных точек
23:33:0107002 – номер кадастрового квартала
:226 – кадастровый номер земельного участка
– граница земельных участков, сведения о которых внесены в ГКН

- граница кадастрового квартала
- объекти капитального строительства, стоящие на ГКУ

Существующие коммуникации

- линия электропередач
- газопровод
- канализация
- водопровод
- кабель связи
- линия электропередач (подземная)

Изм.	Кол.уч.	Лист	№ док	Подпись	Дата
Исп.	Глазунова				05.19
ГИП	Захарова				05.19
Н. контр.	Цаплина				05.19

497–2019–ПМТ

"Газопровод низкого давления по ул. Солнечная, ул. Приморская, ул. Морская, в с. Ольгинка Туапсинского района"

Проект межевания территории (Основная часть)

Стадия	Лист	Листов
П	2.1	

Чертеж межевания территории (Окончание) (Масштаб 1:500)

ООО «Газ–Премиум» г. Краснодар

Взам. инв. №

Подп. и дата

Инв. № подл.

Формат А1

Чертеж красных линий (Окончание)

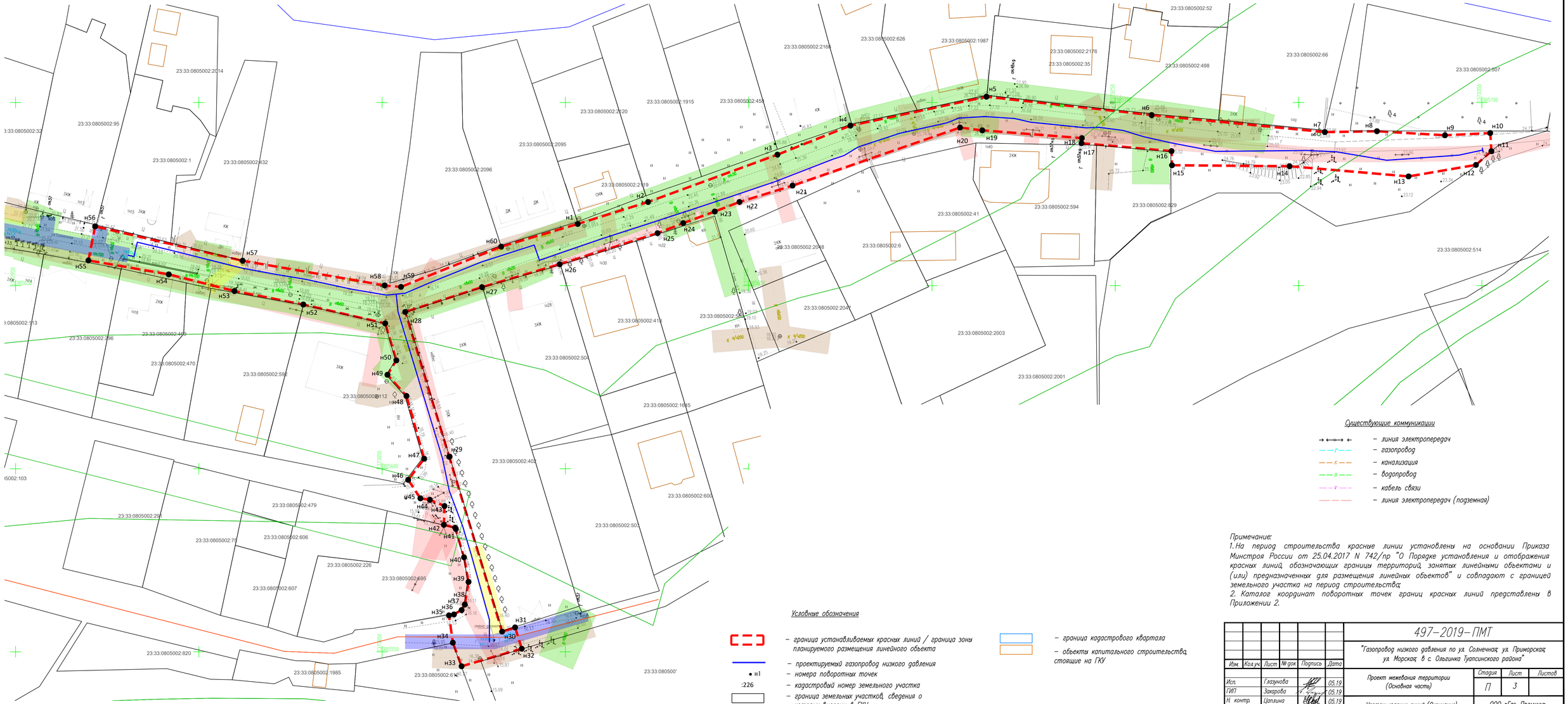

Существующие коммуникации

- *линия электропередач*
- *газопровод*
- *канализация*
- *водопровод*
- *кабель связи*
- *линия электропередач (подземная)*

Примечание:
1. На период строительства красные линии установлены на основании Приказа Минстроя России от 25.04.2017 N 742/пр "О Порядке установления и отображения красных линий, обозначающих границы территорий, занятых линейными объектами и (или) предназначенных для размещения линейных объектов" и совпадают с границей земельного участка на период строительства;
2. Каталог координат поворотных точек границ красных линий представлены в Приложении 2.

Условные обозначения

- *граница устанавливаемых красных линий / граница зоны планируемого размещения линейного объекта*
- *проектируемый газопровод низкого давления*
- *номера поворотных точек*
- *кадастровый номер земельного участка*
- *граница земельных участков, сведения о которых внесены в ГКН*
- *граница кадастрового квартала*
- *объекты капитального строительства, стоящие на ГКУ*

Изм.	Кол.уч.	Лист	№ док.	Подпись	Дата
Исп.	Глазунова				05.19
ГИП	Захарова				05.19
Н. контр.	Цапкина				05.19

497-2019-ПМТ

"Газопровод низкого давления по ул. Солнечная, ул. Приморская, ул. Морская, в с. Ольгинка Туапсинского района"

Проект межевания территории (Основная часть)	Стадия	Лист	Листов
	П	3	
Чертеж красных линий (Окончание) (Масштаб 1:500)	ООО «Газ-Премиум» г. Краснодар		

Формат А3х3

Взам. инв. №

Подп. и дата

Инв. № подл.

Чертеж красных линий (Окончание)

Линия совмещения

Линия совмещения

Условные обозначения

- граница устанавливаемых красных линий / граница зоны планируемого размещения линейного объекта
- проектируемый газопровод низкого давления
- н1 — номера поворотных точек
- :226 — кадастровый номер земельного участка
- граница земельных участков, сведения о которых внесены в ГКН
- граница кадастрового квартала
- объекты капитального строительства, стоящие на ГКУ

Существующие коммуникации

- линия электропередач
- газопровод
- канализация
- водопровод
- кабель связи
- линия электропередач (подземная)

Примечание:

1. На период строительства красные линии установлены на основании Приказа Минстроя России от 25.04.2017 N 742/пр "О Порядке установления и отображения красных линий, обозначающих границы территорий, занятых линейными объектами и (или) предназначенных для размещения линейных объектов" и совпадают с границей земельного участка на период строительства;
2. Каталог координат поворотных точек границ красных линий представлены в Приложении 2.

						497-2019-ПМТ	
						"Газопровод низкого давления по ул. Солнечная, ул. Приморская, ул. Морская, в с. Ольгинка Туапсинского района"	
Изм.	Кол.уч.	Лист	№ док	Подпись	Дата		
Исп.		Глазунова			05.19	Проект межевания территории (Основная часть)	Стадия: П; Лист: 3.1; Листов:
ГИП		Захарова			05.19		
Н. контр.		Цаплина			05.19	Чертеж красных линий (Окончание) (Масштаб 1:500)	ООО «Газ-Премиум» г. Краснодар

Взам. инв. N° | Подп. и дата | Инв. N° подл.

Формат А1

Чертеж межевания территории (Начало)

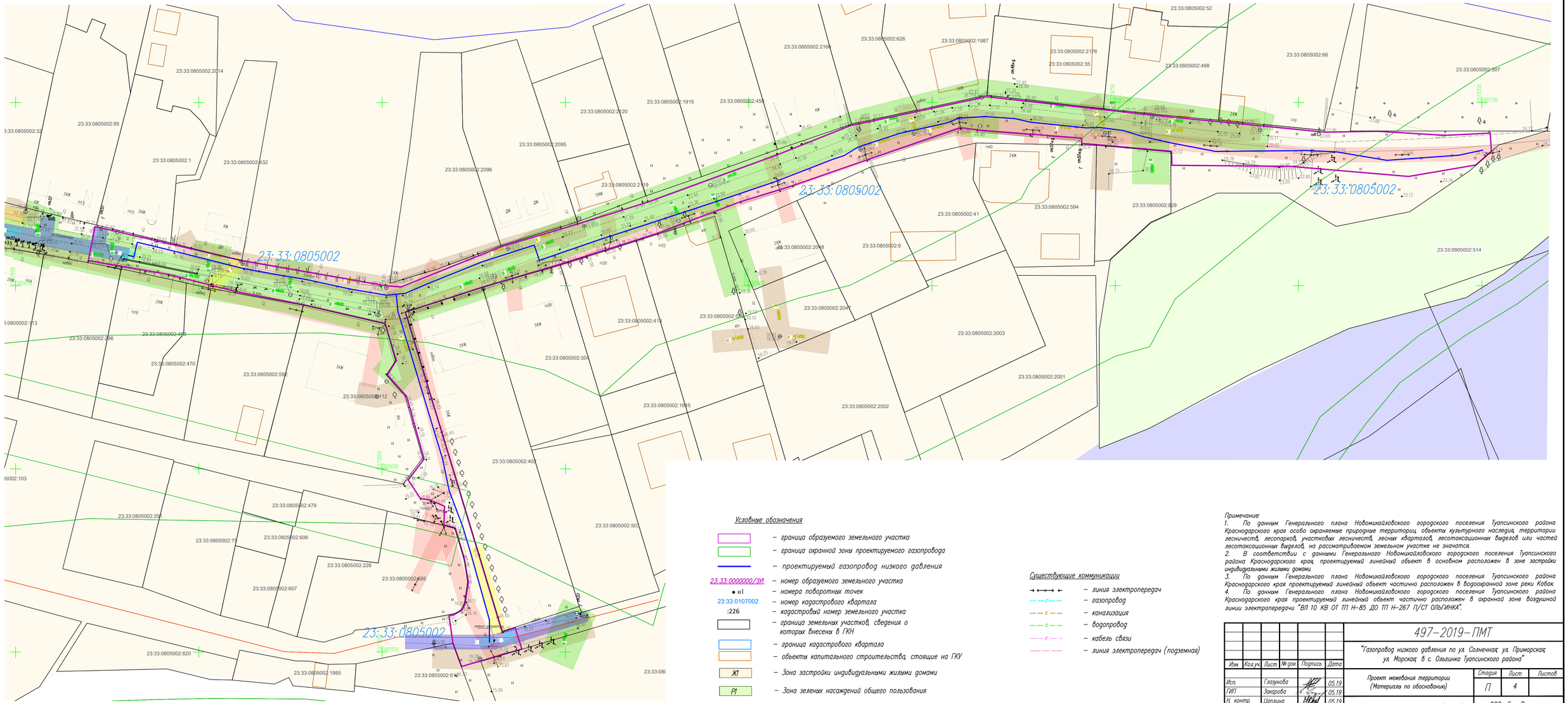

Условные обозначения

- граница образуемого земельного участка
- граница охранной зоны проектируемого газопровода
- проектируемый газопровод низкого давления
- 23:33:0000000/ЗУ1 – номер образуемого земельного участка
- н1 – номера поворотных точек
- 23:33:0107002 – номер кадастрового квартала
- :226 – кадастровый номер земельного участка
- граница земельных участков, сведения о которых внесены в ГКН
- граница кадастрового квартала
- объекты капитального строительства, стоящие на ГКУ
- Ж1 – Зона застройки индивидуальными жилыми домами
- Р1 – Зона зеленых насаждений общего пользования

Существующие коммуникации

- линия электропередач
- газопровод
- канализация
- водопровод
- кабель связи
- линия электропередач (подземная)

Примечание:

1. По данным Генерального плана Новомихайловского городского поселения Туапсинского района Краснодарского края особо охраняемые природные территории, объекты культурного наследия, территории лесничеств, лесопарков, участковых лесничеств, лесных кварталов, лесотаксационных выделов или частей лесотаксационных выделов, на рассматриваемом земельном участке не значатся.
2. В соответствии с данными Генерального Новомихайловского городского поселения Туапсинского района Краснодарского края, проектируемый линейный объект в основном расположен в зоне застройки индивидуальными жилыми домами.
3. По данным Генерального плана Новомихайловского городского поселения Туапсинского района Краснодарского края проектируемый линейный объект частично расположен в водоохранной зоне реки Кобяк.
4. По данным Генерального плана Новомихайловского городского поселения Туапсинского района Краснодарского края проектируемый линейный объект частично расположен в охранной зоне воздушной линии электропередачи "ВЛ 10 КВ ОТ ТП Н-85 ДО ТП Н-267 П/СТ ОЛЬГИНКА".

						497–2019–ПМТ	
						"Газопровод низкого давления по ул. Солнечная, ул. Приморская, ул. Морская, в с. Ольгинка Туапсинского района"	
Изм.	Кол.уч.	Лист	№ док.	Подпись	Дата		
Исп.		Глазунова			05.19	Проект межевания территории (Материалы по обоснованию)	Стадия: П; Лист: 4; Листов:
ГИП		Захарова			05.19		
Н. контр.		Цапкина			05.19	Чертеж межевания территории (Начало) (Масштаб 1:500)	ООО «Газ-Премиум» г. Краснодар

Инв. N° подл. | Подп. и дата | Взам. инв. N°

Формат А3х3

Чертеж межевания территории (Окончание)

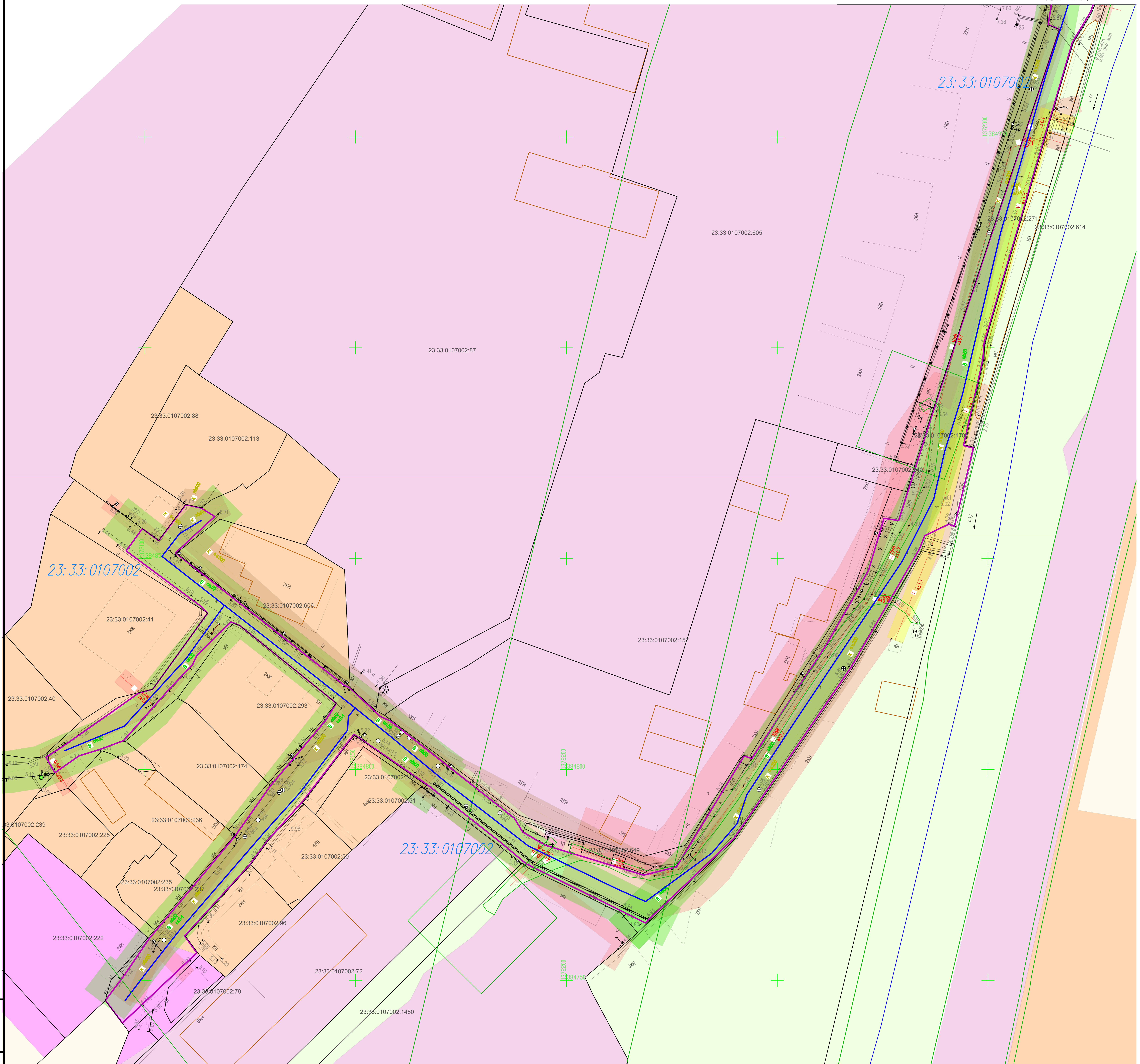

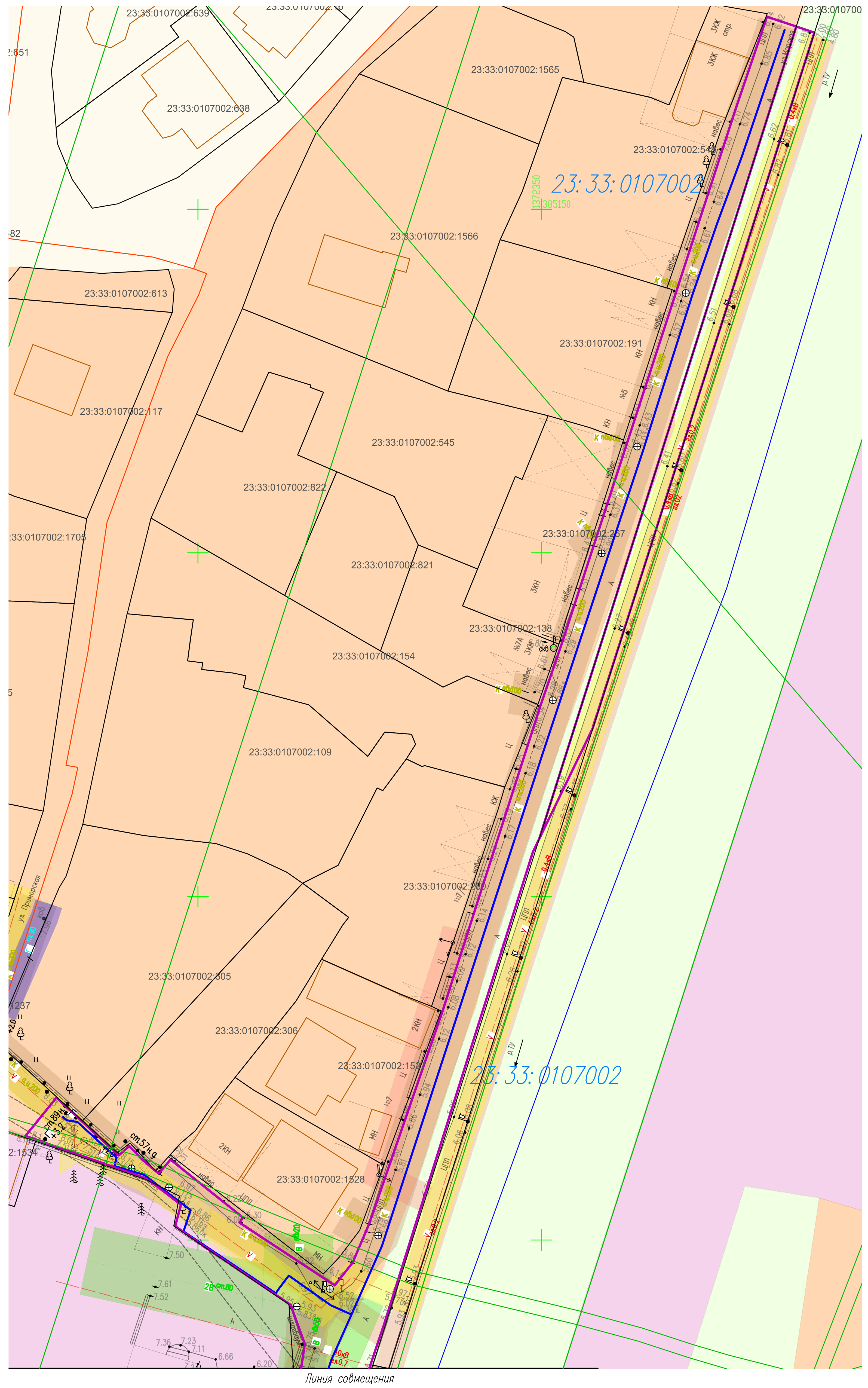

Примечание:

1. По данным Генерального плана Новомихайловского городского поселения Туапсинского района Краснодарского края особо охраняемые природные территориц, объекты культурного наследия, территории лесничеств, лесопарков, участковых лесничеств, лесных кварталов, лесотаксационных выделов или частей лесотаксационных выделов, на рассматриваемом земельном участке не значатся.
2. В соответствии с данными Генерального Новомихайловского городского поселения Туапсинского района Краснодарского края, проектируемый линейный объект в основном расположен в зоне застройки индивидуальными жилыми домами.
3. По данным Генерального плана Новомихайловского городского поселения Туапсинского района Краснодарского края проектируемый линейный объект расположен частично в водоохранной зоне Черного моря, частично в прибрежной защитной полосе Черного моря.
4. По данным Генерального плана Новомихайловского городского поселения Туапсинского района Краснодарского края проектируемый линейный объект частично расположен в водоохранной зоне реки Ту.
5. По данным Генерального плана Новомихайловского городского поселения Туапсинского района Краснодарского края проектируемый линейный объект частично расположен в охранной зоне кабельной линии электропередачи "КЛ 10 КВ ОТ ТП Н-84-Н-54"

<u>Условные обозначения</u>

- граница образуемого земельного участка
- граница охранной зоны проектируемого газопровода
- проектируемый газопровод низкого давления
- 23:33:0000000/ЗУ1 – номер образуемого земельного участка
- • н1 – номера поворотных точек
- 23:33:0107002 – номер кадастрового квартала
- :226 – кадастровый номер земельного участка
- граница земельных участков, сведения о которых внесены в ГКН
- граница кадастрового квартала
- объекты капитального строительства, стоящие на ГКУ
- Ж6 – Зона жилой курортной застройки
- Р2 – Зона размещения объектов курортно-рекреационного комплекса и туризма
- Р1 – Зона зеленых насаждений общего пользования

<u>Существующие коммуникации</u>

- линия электропередач
- Г – газопровод
- К – канализация
- В – водопровод
- V – кабель связи
- линия электропередач (подземная)

Изм.	Кол.уч.	Лист	№ док	Подпись	Дата	497-2019-ПМТ		
						"Газопровод низкого давления по ул. Солнечная; ул. Приморская; ул. Морская; в с. Ольгинка Туапсинского района"		
Исп.		Глазунова		[подпись]	05.19	Проект межевания территории (Материалы по обоснованию)	Стадия: П	Лист: 4.1 / Листов:
ГИП		Захарова		[подпись]	05.19			
Н. контр.		Цаплина		[подпись]	05.19	Чертеж межевания территории (Окончание) (Масштаб 1:500)	ООО «Газ-Премиум» г. Краснодар	

Формат А1

Взам. инв. N°

Подп. и дата

Инв. N° подл.