

ПРОТОКОЛ
общественных обсуждений

Администрация Туапсинского муниципального округа
(наименование уполномоченного органа)

20 октября 2025 г.

(дата оформления протокола общественных обсуждений)

Объект общественных обсуждений:	Проектная документация «Проект границ и режима особой охраны особо охраняемой природной территории регионального значения памятника природы «Дуб Великан» (6 километров северо-восточнее села Новомихайловка)», включая предварительные материалы оценки воздействия на окружающую среду
Период проведения общественных обсуждений:	с 15 сентября 2025 г. по 14 октября 2025 г.
1. Информация об объекте обсуждений, подлежащем рассмотрению на общественных обсуждениях	
Сведения о заказчике:	Министерство природных ресурсов Краснодарского края ОГРН: 1092312004113, ИНН 2312161984; юридический и фактический адреса 350020, РФ, Краснодарский край, г. Краснодар, ул. Северная, д. 275/1; телефон 8(861)293-78-44; e-mail: mprkk@krasnodar.ru
Сведения об исполнителе работ:	НИИ прикладной и экспериментальной экологии Федерального государственного бюджетного образовательного учреждения высшего образования «Кубанский государственный аграрный университет имени И.Т. Трубилина» (ФГБОУ ВО Кубанский ГАУ НИИПиЭЭ); ОГРН 1022301814776; ИНН 2311014546 юридический и фактический адреса 350044, г. Краснодар, ул. им. Калинина, д. 13 телефон/факс 8(861)226-02-04, e-mail: nir@instecology.ru
Наименование уполномоченного органа, ответственного за проведение общественных обсуждений:	Администрация Туапсинского муниципального округа, управление промышленности, природопользования и сельского хозяйства
Наименование планируемой хозяйственной и иной деятельности:	«Проект границ и режима особой охраны особо охраняемой природной территории регионального значения памятника природы «Дуб Великан» (6 километров северо-восточнее села Новомихайловка)»
Цель планируемой хозяйственной и иной деятельности:	Проведение обследований и подготовка проекта границ и режима особой охраны особо охраняемой природной территории регионального значения памятника природы «Дуб Великан» (6 километров северо-восточнее села Новомихайловка)»
Предварительное место реализации планируемой хозяйственной и иной деятельности:	Туапсинский муниципальный округ

Контактные данные ответственных лиц со стороны заказчика:	начальник отдела особо охраняемых природных территорий управления охраны окружающей среды министерства природных ресурсов Краснодарского края Пустовая Людмила Юрьевна; телефон 8(861)293-78-44; e-mail: oopt@mprkk.ru
Контактные данные ответственных лиц со стороны исполнителя:	заместитель директора НИИ прикладной и экспериментальной экологии, к.б.н. Баранова Светлана Борисовна, телефон 8(928)427-84-13; e-mail: svetlanabaranova777@yandex.ru
Контактные данные ответственных лиц со стороны органа местного самоуправления:	заместитель начальника управления промышленности, природопользования и сельского хозяйства администрации Туапсинского муниципального округа Расулова Виктория Александровна, телефон 8(86167) 2-93-79, e-mail: uppskh@list.ru
2. Информация о месте, в котором размещен и доступен для очного ознакомления объект обсуждений, дате открытия доступа, сроке доступности объекта обсуждений, днях и часах, в которые возможно ознакомление с объектом обсуждений	
Информация о размещении и доступности для очного ознакомления объекта общественных обсуждений:	352800, Краснодарский край, Туапсинский район, г. Туапсе, ул. Свободы, д. 5, каб. 3.
Дата открытия доступа:	15 сентября 2025 г.
Срок доступности объекта обсуждений, дни и часы, в которые возможно ознакомление с объектом обсуждений:	15 сентября 2025 г. по 14 октября 2025 г. включительно , в рабочие дни (понедельник – пятница) с 09:00 до 17:00 часов, перерыв с 12:30 до 13:30 часов.
3. Информация о размещении объекта обсуждений в сети «Интернет»	
С проектной документацией «Проект границ и режима особой охраны особо охраняемой природной территории регионального значения памятника природы «Дуб Великан» (6 километров северо-восточнее села Новомихайловка)», включая предварительные материалы оценки воздействия на окружающую среду, можно было ознакомиться по ссылке https://cloud.mail.ru/public/xoGZ/qdpxsDxzN .	
Дата и срок размещения объекта общественных обсуждений	с 15 сентября 2025 г. по 14 октября 2025 г.
4. Проведение по инициативе граждан слушаний возможно в соответствии с пунктом 23 Правил проведения оценки воздействия на окружающую среду, утверждённых постановлением Правительства Российской Федерации от 28.11.2024 № 1644 «О порядке проведения оценки воздействия на окружающую среду»	
В соответствии с пунктом 31 Правил проведения оценки воздействия на окружающую среду, утвержденных постановлением Правительства Российской Федерации от 28.11.2024 № 1644 «О порядке проведения оценки воздействия на окружающую среду» проектная документация «Проект границ и режима особой охраны особо охраняемой природной территории регионального значения памятника природы «Дуб Великан» (6 километров северо-восточнее села Новомихайловка)», включая предварительные материалы оценки воздействия на окружающую среду, является объектом государственной экологической экспертизы. Слушания назначаются в течение периода проведения общественных обсуждений, но не ранее чем через 2 календарных дня после размещения уполномоченным органом в соответствии с пунктом 30 настоящих Правил уведомления о слушаниях.	

5. Размещение Журнала для регистрации замечаний и предложений общественности	
Срок размещения:	с 15 сентября 2025 г. по 14 октября 2025 г. включительно
письменной форме:	в экспозиции в администрации Туапсинского муниципального округа по адресу 352800, Краснодарский край, Туапсинский район, г. Туапсе, ул. Свободы, д. 5, каб. 3, в рабочие дни (понедельник – пятница) с 09:00 до 17:00 часов, перерыв с 12:30 до 13:30 часов.
в форме электронного документа:	в электронном виде по адресу электронной почты upps@list.ru с пометкой «К общественным обсуждениям»

При внесении предложений и замечаний участником общественных обсуждений указываются следующие сведения:

-для физических лиц – фамилия, имя, отчество (при наличии), дата рождения, адрес места жительства (регистрации), телефон, адрес электронной почты (при наличии);

-для юридических лиц – полное и сокращенное (при наличии) наименование, основной государственный регистрационный номер, адрес в пределах места нахождения, телефон, адрес электронной почты (при наличии), фамилия, имя, отчество (при наличии) участника общественных обсуждений, должность участника общественных обсуждений,

а также предоставляются:

-согласие на обработку персональных данных в соответствии с законодательством Российской Федерации в области персональных данных;

-согласие на участие в подписании протокола общественных обсуждений.

Дата и источник размещения (опубликования) уведомления об обсуждениях: уведомление о проведение общественных обсуждений по объекту общественных обсуждений опубликовано в информационно-телекоммуникационной сети «Интернет»:

08.09.2025 г. на официальном сайте администрации Туапсинского муниципального округа <https://www.tuapseregion.ru/publichnye-i-obshchestvennye-slushaniya/obshchestvennye-slushaniya/52902/>;

08.09.2025 г. на официальном сайте ФГИС «Экомониторинг» <https://ecomonitoring.mnr.gov.ru/public/discussions/2147>.

Сведения о проведении слушаний: в период проведения общественных обсуждений по инициативе гражданина Витишко Евгения Геннадиевича от 20 сентября 2025 г., в соответствии с пунктом 23 Правил, утвержденных постановлением Правительства РФ от 28 ноября 2024 г. № 1644, было инициировано проведение общественных обсуждений (в форме общественных слушаний) по объекту государственной экологической экспертизы проектной документации «Проект границ и режима особой охраны особо охраняемой природной территории регионального значения памятника природы «Дуб Великан» (6 километров северо-восточнее села Новомихайловка)», включая предварительные материалы оценки воздействия на окружающую среду. При внесении инициативы о проведении слушаний гражданином Витишко Е.Г. предоставлены следующие сведения: фамилия, имя, отчество, дата рождения, адрес места жительства (регистрации), телефон, адрес электронной почты (при наличии), а также согласие на обработку персональных данных в соответствии с законодательством Российской Федерации в области персональных данных.

Общественные слушания состоялись 26 сентября 2025 г. в 14-00 часов в большом зале администрации Туапсинского муниципального округа по адресу Краснодарский край, Туапсинский район, г. Туапсе, ул. Свободы, д. 3, 1 этаж с использованием средств дистанционного взаимодействия. Доступ подключения к слушаниям осуществлялся по ссылке <https://telemost.yandex.ru/j/30106383622382>.

Общее количество участников слушаний – 17 человек; в т.ч. лица, принявшие участие в слушаниях анонимно — 16 (не предоставили персональные данные).

В ходе слушаний обсуждались вопросы, касающиеся соблюдения процедуры

общественного участия, методологии проведения ОВОС и полноты содержания материалов ОВОС.

Информация о сроке, в течение которого принимались предложения и замечания участников общественных обсуждений: в период проведения общественных обсуждений с 15 сентября 2025 г. по 14 октября 2025 г. (в течение 30 дней), поступали письменные замечания и предложения от граждан и общественных организаций по объекту государственной экологической экспертизы «Проект границ и режима особой охраны особо охраняемой природной территории регионального значения памятника природы «Дуб Великан» (6 километров северо-восточнее села Новомихайловка)», включая предварительные материалы оценки воздействия на окружающую среду, в форме электронного документа посредством электронной почты upphsh@list.ru, которые внесены в журнал учёта замечаний и предложений общественности, размещённый в управлении промышленности, природопользования и сельского хозяйства администрации Туапсинского муниципального округа по адресу: г. Туапсе, ул. Свободы, д. 5, каб. 3, телефон 8(86167) 2-93-79.

Результаты общественных обсуждений:

Общественные обсуждения по объекту государственной экологической экспертизы проектной документации «Проект границ и режима особой охраны особо охраняемой природной территории регионального значения памятника природы «Дуб Великан» (6 километров северо-восточнее села Новомихайловка)», включая предварительные материалы оценки воздействия на окружающую среду, **признаны состоявшимися.**

Приложение к протоколу:

1. Перечень принявших участие в рассмотрении (о проведении общественных обсуждений) объекта общественных обсуждений на 2 л. в 1 экз.
2. Журнал учёта замечаний и предложений общественности на 10 л. в 1 экз.
3. Таблица учёта замечаний и предложений на 10 л. в 1 экз.

Представители администрации Туапсинский муниципальный округ:

Исполняющий обязанности заместителя главы администрации Туапсинского муниципального округа, председатель комиссии

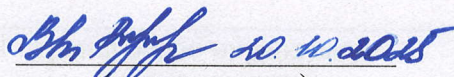


(подпись, дата)

20.10.2025

Д.Э. Покотиллов

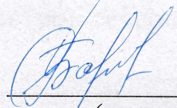
Исполняющий обязанности начальника управления промышленности, природопользования и сельского хозяйства администрации Туапсинского муниципального округа, секретарь комиссии


(подпись, дата)

В.А. Расулова


Представитель разработчика:

Заместитель директора НИИПиЭЭ


(подпись, дата)

С.Б. Баранова

Подписи участников общественных обсуждений:


(подпись, дата)

Е.Г. Витишко

В настоящем деле пронумеровано,
пронумеровано и скреплено печатью
И. Шапел листов _____
Зам. начальника управления
промышленности, природопользования и
сельского хозяйства
В.А. Работюка



10.10.2022
(подпись, дата)

В.А. Работюка
(подпись, дата)

С.В. Работюка
(подпись, дата)

Е.И. Витренко
(подпись, дата)


Перечень

принявших участие в проведении общественных обсуждений в форме общественных слушаний по объекту государственной экологической экспертизы проектной документации «Проект границ и режима особой охраны особо охраняемой природной территории регионального значения памятника природы «Дуб Великан» (6 километров северо-восточнее села Новомихайловка)», включая предварительные материалы оценки воздействия на окружающую среду

26 сентября 2025 г. в 14-00 часов

г. Туапсе

№ п/п	Сведения об авторе замечаний и предложений						
	Фамилия, имя, отчество (при наличии)	Дата рождения (для физ. лиц)	Наименование организации полное и сокращённое (при наличии)	Основной государственный регистрационный номер	Должность представителя	Контактные данные (адрес места жительства (регистрации), адрес электронной почты (при наличии), телефон, адрес в пределах нахождения – для юридических лиц	
1	2	3	4	5	6	7	
1	Витишко Евгений Геннадиевич	03.07.1973				Краснодарский край, г. Туапсе, ул. Фрунзе, д. 34, кв. 26, e.vitishko@gmail.com, 8(918) 188-56-41	



Лицо, ответственное за ведение Перечня

Расулова Виктория Александровна

Ф.И.О.

Лист 1 из

Сведения об авторе замечаний и предложений

№ п/п	Фамилия, имя, отчество (при наличии)	Дата рождения (для физ. лиц)	Для представителей юридических лиц		Контактные данные (адрес места жительства (регистрации), адрес электронной почты (при наличии), телефон, адрес в пределах нахождения – для юридических лиц
			Наименование организации полное и сокращённое (при наличии)	Основной государственной регистрационный номер	



Лицо, ответственное за ведение Перечня

Расулова Виктория Александровна

Ф.И.О. Лист 2 из 2

В настоящем деле пронумеровано,

пронумеровано и скреплено печатью

21/2024 листов

Зам. начальника управления

природопользования и

сельского хозяйства

В.А. Расулова
В.А. Расулова



Организаторы общественных
обсуждений:

Администрация Туапсинского
муниципального округа
(орган местного самоуправления)

Министерство природных
ресурсов Краснодарского края
(заксчик)

ФГБОУ ВО Кубанский ГАУ
НИИПиЭЭ
(исполнитель работ)

Журнал учёта замечаний и предложений общественности

Наименование объекта общественных обсуждений:

проектная документация по объекту государственной экологической экспертизы
«Проект границ и режима особой охраны особо охраняемой природной территории
регионального значения памятника природы «Дуб Великан» (6 километров северо-
восточнее села Новомихайловка)», включая предварительные материалы оценки
воздействия на окружающую среду

Дата открытия доступа к объекту общественных
обсуждений

15.09.2025

Период ознакомления с объектом общественных
обсуждений:

с 15.09.2025 по 14.10.2025

Место размещения и доступности объекта общественных
обсуждений

в электронном виде с 15.09.2025 по 14.10.2025 включительно на официальном сайте
администрации Туапсинского муниципального округа <https://tuapseregion.ru/publicnye-i-obshchestvennye-slushaniya/obshchestvennye-slushaniya/52902/>, в экспозиции по адресу 352800,
Краснодарский край, Туапсинский район, г. Туапсе, ул. Свободы, д. 5, каб. 3, в рабочие дни
(понедельник – пятница) с 09:00 до 17:00 часов, перерыв с 12:30 до 13:30 часов

Место размещения и приёма замечаний, предложений и
комментариев от общественности, журнала учёта
замечаний и предложений общественности:

письменные замечания, предложения и комментарии общественности принимаются в срок
с 15.09.2025 по 14.10.2025 включительно в электронном виде по адресу электронной почты
ppsh@list.ru с пометкой «К общественным обсуждениям», а также в экспозиции в
администрации Туапсинского муниципального округа по адресу 352800, Краснодарский
край, Туапсинский район, г. Туапсе, ул. Свободы, д. 5, каб. 3, в рабочие дни (понедельник –
пятница) с 09:00 до 17:00 часов, перерыв с 12:30 до 13:30 часов

Лицо, ответственное за ведение журнала учёта замечаний
и предложений общественности:

Расулова Виктория Александровна,
заместитель начальника управления промышленности, природопользования и сельского
хозяйства

Журнал учёта замечаний и предложений общественности по объекту государственной экологической экспертизы проектной документации «Проект границ и режима особой охраны особо охраняемой природной территории регионального значения памятника природы «Дуб Великан» (6 километров северо-восточнее села Новомихайловка)», включая предварительные материалы оценки воздействия на окружающую среду

№ п/п	Автор замечаний и предложений для физических лиц/для юридических лиц		Содержание замечания и предложения	Согласие на обработку персональных данных	Согласие на участие в подписании протокола общественных обсуждений
	Ф.И.О., дата рождения/Наименование организации, ОГРН, Ф.И.О., должность представителя	Адрес места жительства (регистрации)/в пределах местонахождения организации; контактный телефон, адрес электронной почты			
1	Розанова Татьяна Николаевна, дату рождения заявитель не предоставил	350000 Краснодарский край, г. Краснодар, ул. Кожевенная, д. 30, кв. 30, номер телефона заявитель не предоставил, e-mail: tatianaroz81@mail.ru	В представленном проекте границ ООПТ регионального значения «Дуб Вековой», размещён титульный лист без утверждения руководителем (2 лист). <i>Необходимо устранить нарушение.</i> В подразделе 1.1 раздела 1 проекта границ величина погрешности площади указана – 78,16 кв. м., что не соответствует данным таблицы раздела 2 проекта границ, где указана погрешность по 12 точкам координат и составляет – 12 кв. м. <i>Необходимо внести достоверные сведения о площади ООПТ.</i> На стр. 7 проекта границ	да	нет

02.08.2018

ООПТ регионального значения не дано текстовое описание местоположения границ населенных пунктов, территориальных зон.
Необходимо внести сведения.

Отсутствует проект Положения ООПТ регионального значения памятника природы «Дуб Великан» (6 километров северо-восточнее села Новомихайловка).
Необходимо разработать и подготовить проект Положения, являющийся объектом государственной экологической экспертизы, в соответствии с п. 1 ст. 12 Федерального закона от 23.11.1995 № 174-ФЗ «Об экологической экспертизе».

На странице 9 проекта границ указаны сведения о возрасте дуба более 500 лет. Вместе с тем, на странице 10 проекта указан возраст 400-500 лет. *Необходимо*

С.В. Рыжук

провести исследования с научным обоснованием реального возраста дуба, исключив формальный подход к выполнению работы.

В разделе 3.2.2 на стр. 10 проекта определение климатической зоны обследуемой территории произведено на основании не актуализированных СНиП 23-01-99, без указания на СП 131.13330.2020, и действующих в настоящее время СП 131.13330.2025. Необходимо устранить противоречие.

В Разделе 3.5 проекта использованы ГОСТ утратившие силу, что недопустимо в исследовательской работе, т.к. приводит к ошибочным результатам. Необходимо провести исследования на основании действующих ГОСТов и НПА.

На странице 55 материалов, обособляющих установление границ, площади и режима особой охраны памятника природы регионального значения «Дуб Великан» указаны сведения о возрасте дуба более 500 лет. Вместе с тем, на странице 50 материалов указан возраст 400-500 лет. *Необходимо провести исследование с научным обоснованием реального возраста дуба, исключить формальный подход к выполнению работы.*

В разделе 9.5 материалов определение климатической зоны обследуемой территории произведено на основании не актуализированных СНиП 23-01-99, без указания на СП 131.13330.2020 и действующих в настоящее время СП 131.13330.2025. *Необходимо устранить противоречие.*

В нарушение технического задания к государственному контракту от 18.11.2024 № 29, п. 2.17.1 Методических рекомендаций по подготовке проектов материалов, обосновывающих создание, функциональное зонирование, изменение категории, границ, площади, режима особой охраны и функционального зонирования особо охраняемой природной территории или снятие статуса особо охраняемой природной территории регионального значения, утверждённых Приказом министерства природных ресурсов Краснодарского края от 24.01.2019 № 89 к материалам не приложены приложения в виде согласования исполнительных органов государственной власти, в том числе согласование министерства природных ресурсов Российской Федерации

Журнал учёта замечаний и предложений общественности по объекту государственной экологической экспертизы проектной документации «Проект границ и режима особой охраны особо охраняемой природной территории регионального значения памятника природы «Дуб Великан» (6 километров северо-восточнее села Новомихайловка)», включая предварительные материалы оценки воздействия на окружающую среду

№ п/п	Автор замечаний и предложений для физических лиц/для юридических лиц		Содержание замечания и предложения	Согласие на обработку персональных данных	Согласие на участие в подписании протокола общественных обсуждений
	Ф.И.О., дата рождения/Наименование организации, ОГРН, Ф.И.О., должность представителя	Адрес места жительства (регистрации)/в пределах местонахождения организации; контактный телефон, адрес электронной почты			
					


Дата 15.10.2018 Лицо, ответственное за ведение Журнала

Расулова Виктория Александровна

Ф.И.О.

Лист 8 из 10




подпись

Журнал учёта замечаний и предложений общественности по объекту государственной экологической экспертизы проектной документации «Проект границ и режима особой охраны особо охраняемой природной территории регионального значения памятника природы «Дуб Великан» (6 километров северо-восточнее села Новомихайловка)», включая предварительные материалы оценки воздействия на окружающую среду

№ п/п	Автор замечаний и предложений для физических лиц/для юридических лиц		Содержание замечания и предложения	Согласие на обработку персональных данных	Согласие на участие в подписании протокола общественных обсуждений
	Ф.И.О., дата рождения/Наименование организации, ОГРН, Ф.И.О., должность представителя	Адрес места жительства (регистрации)/в пределах местонахождения организации; контактный телефон, адрес электронной почты			



Дата 15.10.2015

Лицо, ответственное за ведение Журнала

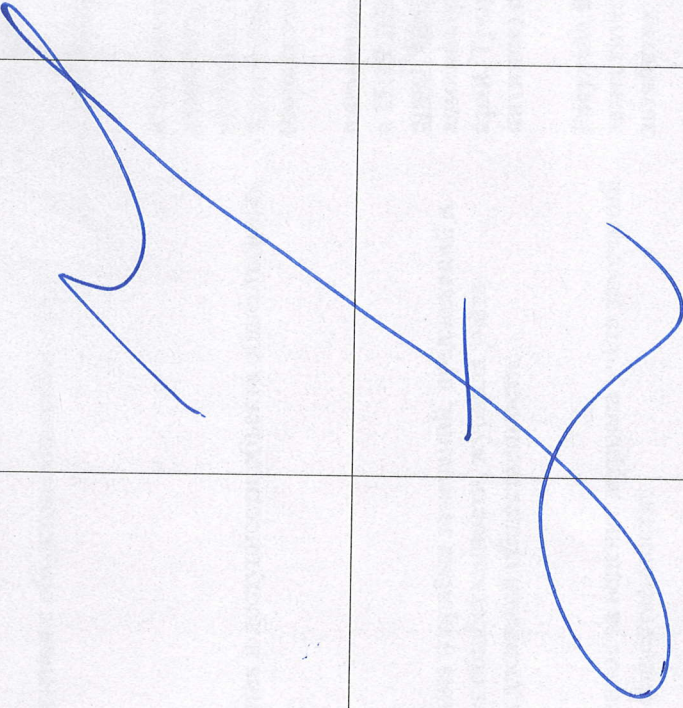
Расулова Виктория Александровна

Виктория Расулова
подпись

Ф.И.О.

Лист 9 из 10

Журнал учёта замечаний и предложений общественности
по объекту государственной экологической экспертизы проектной документации «Проект границ и режима особой охраны особо охраняемой природной территории регионального значения памятника природы «Дуб Великан» (6 километров северо-восточнее села Новомихайловка)», включая предварительные материалы оценки воздействия на окружающую среду

№ п/п	Автор замечаний и предложений для физических лиц/для юридических лиц		Содержание замечания и предложения	Согласие на обработку персональных данных	Согласие на участие в подписании протокола общественных обсуждений
	Ф.И.О., дата рождения/Наименование организации, ОГРН, Ф.И.О., должность представителя	Адрес места жительства (регистрации)/в пределах местонахождения организации; контактный телефон, адрес электронной почты			
					

Дата 15.10.2025 Личо, ответственное за ведение Журнала

Расулова Виктория Александровна

Ф.И.О.

Лист 10 из 10



В настоящем деле пронумеровано,

пронумеровано и скреплено печатью

10 листов листов.

Зам. начальника управления

промышленности, природопользования и

сельского хозяйства

В.А. Расулова



Историческая справка

Дата

№

Страницы

№

Таблица учёта замечаний и предложений участников общественных обсуждений

по объекту государственной экологической экспертизы проектной документации «Проект границ и режима особой охраны особо охраняемой природной территории регионального значения памятника природы «Дуб Великан» (6 километров северо-восточнее села Новомихайловка)», включая предварительные материалы оценки воздействия на окружающую среду

№ п/п	Автор замечаний и предложений для физических лиц/для юридических лиц		Содержание замечания и предложения	Обоснованный ответ заказчика (исполнителя) о принятии (учёте) или мотивированном отклонении с указанием номеров разделов объекта общественного обсуждения
	Ф.И.О., дата рождения/Наименование организации, ОГРН, Ф.И.О., должность представителя	Адрес места жительства (регистрации)/в пределах местонахождения организации; контактный телефон, адрес электронной почты		
1	2	3	4	5
1	Розанова Татьяна Николаевна, дату рождения заявитель не предоставил	350000 Краснодарский край, г. Краснодар, ул. Кожевническая, д. 30, кв. 30, номер телефона заявитель не предоставил, e-mail: tatianaroz81@mail.ru	В представленном проекте границ ООПТ регионального значения «Дуб Вековой», размещён титульный лист без утверждения руководителем (2 лист). <i>Необходимо устранить нарушение.</i>	Замечание принято. Допущена техническая ошибка. Лист №2 удалён из окончательных материалов.
			В подразделе 1.1 раздела 1 проекта границ величина погрешности площади указана – 78,16 кв. м., что не соответствует данным таблицы раздела 2 проекта границ, где указана погрешность по 12 точкам координат и составляет – 12 кв. м. <i>Необходимо внести достоверные</i>	Сведения предоставлены верно. Указанная в замечании площадь в размере 12 кв. м. является суммой средней квадратической погрешности положения характерных точек. Возможное изменение положения характерных точек может в сумме дать погрешность в площади ООПТ в размере 78.16 кв. м. Данная площадь рассчитывается программным методом.

		<p><i>сведения о площади ООПТ.</i></p> <p>На стр. 7 проекта границ ООПТ регионального значения не дано текстовое описание местоположения границ населенных пунктов, территориальных зон. <i>Необходимо внести сведения.</i></p>	<p>Форма графического описания утверждена приказом Федеральной службы государственной регистрации, кадастра и картографии от 26.07.2022 № П/0292 (приложение 1 к Приказу), в соответствии с которой и подготовлено графическое описание границ особо охраняемой природной территории регионального значения. Этим же приказом Федеральной службы государственной регистрации, кадастра и картографии утверждена форма текстового описания местоположения границ населенных пунктов, территориальных зон (приложение 2 к Приказу). Материалы по описанию границ населённых пунктов и территориальных зон на слушания не выносятся.</p> <p>ООПТ регионального значения «Дуб Великан» имеет категорию ООПТ – памятник природы. В соответствии с Законом Краснодарского края от 31.12.2003 № 656-КЗ «Об особо охраняемых природных территориях Краснодарского края» статья 1 пункт 9 – паспорт особо охраняемой</p>
		<p>Отсутствует проект Положения ООПТ регионального значения памятника природы «Дуб Великан» (6 километров северо-восточнее села Новомихайловка)».</p> <p><i>Необходимо разработать</i></p>	<p>ООПТ регионального значения «Дуб Великан» имеет категорию ООПТ – памятник природы. В соответствии с Законом Краснодарского края от 31.12.2003 № 656-КЗ «Об особо охраняемых природных территориях Краснодарского края» статья 1 пункт 9 – паспорт особо охраняемой</p>




			<p><i>и подготовить проект Положения, являющийся объектом государственной экологической экспертизы, в соответствии с п. 1 ст. 12 Федерального закона от 23.11.1995 № 174-ФЗ «Об экологической экспертизе».</i></p>	<p>природной территории – документация в области охраны окружающей среды и природопользования, утверждаемая уполномоченным органом исполнительной власти Краснодарского края в области охраны окружающей среды, содержащая сведения о наименовании, местонахождении, площади, границах, режиме особой охраны конкретного памятника природы, природных объектах, находящихся в его границах, функциональных зонах (при наличии), охранных зонах и иную информацию. Таким образом Паспорт памятника природы не является объектом государственной экологической экспертизы (ГЭЭ). Объектом ГЭЭ является Проект границ и режима особой охраны особо охраняемой природной территории в соответствии с постановлением губернатора Краснодарского края от 30.08.2024 № 541 «Об утверждении перечня проектов документов в области охраны окружающей среды и природопользования, являющихся объектами государственной экологической экспертизы краевого уровня, утверждаемых органами</p>
--	--	--	--	--



			<p>На странице 9 проекта границ указаны сведения о возрасте дуба более 500 лет. Вместе с тем, на странице 10 проекта указан возраст 400-500 лет.</p> <p><i>Необходимо провести исследование с научным обоснованием реального возраста дуба, исключив формальный подход к выполнению работы.</i></p>	<p>государственной власти Краснодарского края».</p> <p>Замечание принято. Техническая ошибка устранена. Возраст дуба черешчатого составляет более 500 лет. Более точный метод определения возраста дерева включает инкрементное бурение – метод, позволяющий взять пробу специальным буровым устройством (пресслер), позволяющим получить цилиндрический образец древесины, содержащий полную последовательность годовичных колец. Использование данного метода для памятника природы недопустим и не каким образом не может повлиять на площадь памятника природы.</p> <p>Замечание принято. Техническая ошибка устранена. Приведена актуальная версия документа.</p>
			<p>В разделе 3.2.2 на стр. 10 проекта определение климатической зоны обследуемой территории произведено на основании не актуализированных СНиП 23-01-99, без указания на СП 131.13330.2020, и действующих в настоящее</p>	

		<p>время СП 131.13330.2025. <i>Необходимо устранить противоречие.</i></p> <p>В Разделе 3.5 проекта использованы ГОСТ утратившие силу, что недопустимо в исследовательской работе, т.к. приводит к ошибочным результатам. <i>Необходимо провести исследования на основании действующих ГОСТов и НПА.</i></p> <p>На странице 55 материалов, обосновывающих установление границ, площади и режима особой охраны памятника природы регионального значения «Дуб Великан» указаны сведения о возрасте дуба более 500 лет. Вместе с тем, на странице 50 материалов указан возраст 400-500 лет. <i>Необходимо провести исследование с научным обоснованием реального возраста дуба,</i></p>	<p>Замечание принято. Техническая ошибка устранена. Приведена актуальная версия документов.</p> <p>Замечание принято. Техническая ошибка устранена. Возраст дуба черешчатого составляет более 500 лет. Более точный метод определения возраста дерева включает инкрементное бурение – метод, позволяющий взять пробу специальным буровым устройством (пресслер) позволяющим получить цилиндрический образец древесины, содержащий полную последовательность годовичных колец. Использование данного метода для памятника природы недопустим и не каким образом не может повлиять на</p>
--	--	---	---




		<p><i>исключив формальный подход к выполнению работы.</i></p> <p>В разделе 9.5 материалов определение климатической зоны обследеуемой территории произведено на основании не актуализированных СНиП 23-01-99, без указания на СП 131.13330.2020 и действующих в настоящее время СП 131.13330.2025. <i>Необходимо устранить противоречие.</i></p> <p>В нарушение технического задания к государственному контракту от 18.11.2024 № 29, п. 2.17.1 Методических рекомендаций по подготовке проектов материалов, обосновывающих создание, функциональное зонирование, изменение категории, границ,</p>	<p><i>площадь памятника природы.</i></p> <p>Замечание принято. Техническая ошибка устранена. Приведена актуальная версия документа.</p>	<p>Согласно описанию объекта закупки, являющегося неотъемлемой частью государственного контракта от 18.11.2024 № 29 в перечень документов, оформляемых по итогам ВЫПОЛНЕННЫХ работ входят положительные согласования исполнительных органов государственной власти Краснодарского края, уполномоченных в области архитектуры и градостроительства, управления и</p>
--	--	--	---	--

			<p>площади, режима особой охраны и функционального зонирования особо охраняемой природной территории или снятие статуса особо охраняемой природной территории регионального значения, утверждённых Приказом министерства природных ресурсов Краснодарского края от 24.01.2019 № 89 к материалам не приложены приложения в виде согласования исполнительных органов государственной власти, в том числе согласование министерства природных ресурсов Российской Федерации и других уполномоченных органов исполнительной власти.</p>	<p>распоряжения имуществом и земельными ресурсами, находящимися в государственной собственности Краснодарского края, сельского хозяйства и перерабатывающей промышленности (при наличии земель сельскохозяйственного назначения), туризма и курортов в части границ и режима особой охраны ООПТ регионального значения, а также положительного согласования министерства природных ресурсов Краснодарского края.</p> <p>Таким образом:</p> <ol style="list-style-type: none"> 1. Согласования сдаются Исполнителем Заказчику при приёмке работы. 2. В перечисленном перечне документов нет согласования министерства природных ресурсов Российской Федерации, на которое ссылается заявитель замечаний. Методические рекомендации по подготовке проектов материалов, обобщающих создание, функциональное зонирование, изменение категории, границ, площади, режима особой охраны и функционального зонирования особо охраняемой природной территории
--	--	--	---	--




			<p>или снятие статуса особо охраняемой природной территории регионального значения, утверждённые приказом министерства природных ресурсов Краснодарского края от 24.01.2019 № 89 носят рекомендательный характер. Указанные методические рекомендации определяют требования к содержанию и объёму указанных материалов, представляемых на государственную экологическую экспертизу краевого уровня в министерство природных ресурсов Краснодарского края. В связи с внесёнными изменениями в Закон Краснодарского края от 12.03.2007 № 1205-КЗ «Об экологической экспертизе на территории Краснодарского края» (действующая редакция) объектами государственной экологической экспертизы регионального уровня являются проекты документов в области охраны окружающей среды и природопользования, утверждаемые органами государственной власти Краснодарского края, перечень которых устанавливается</p> <p>Губернатором Краснодарского края. В соответствии с постановлением</p>
--	--	--	---



			<p>губернатора Краснодарского края от 30.08.2024 № 541 «Об утверждении перечня проектов документов в области охраны окружающей среды и природопользования, являющихся объектами государственной экологической экспертизы краевого уровня, утверждаемых органами государственной власти Краснодарского края» объектом государственной экологической экспертизы регионального уровня являются:</p> <p>Проекты границ и положения об особо охраняемой природной территории регионального значения (за исключением памятников природы регионального значения).</p> <p>Проекты границ и режима особой охраны особо охраняемой природной территории регионального значения (для памятников природы регионального значения).</p> <p>Таким образом на общественные обсуждения выносятся указанные выше Проект, включая оценку воздействия на окружающую среду. Материалы были выложены в рамках документации общественных обсуждений по собственной</p> 
--	--	--	--

					инициативе. Таким образом представление на общественные обсуждения согласований, указанных выше органов исполнительной власти Краснодарского края, не является обязательным.
-	-	-	-	-	-
-	-	-	-	-	-

Лицо, ответственное за ведение Таблицы



подпись

Баранова Светлана Борисовна

Ф.И.О.

Лист 10 из 10

В настоящем деле пронумеровано,

прошнумеровано и скреплено печатью

21/2024 листов

Зам. начальника управления

природопользования и

сельского хозяйства

В.А. Расулова
В.А. Расулова

