

ПРОТОКОЛ
общественных обсуждений

Администрация Туапсинского муниципального округа
(наименование уполномоченного органа)

20 октября 2025 г.

(дата оформления протокола общественных обсуждений)

Объект общественных обсуждений:	Проектная документация «Проект границ и режима особой охраны особо охраняемой природной территории регионального значения памятника природы «Родник Целебный», включая предварительные материалы оценки воздействия на окружающую среду
Период проведения общественных обсуждений:	с 15 сентября 2025 г. по 14 октября 2025 г.
1. Информация об объекте обсуждений, подлежащем рассмотрению на общественных обсуждениях	
Сведения о заказчике:	Министерство природных ресурсов Краснодарского края ОГРН: 1092312004113, ИНН 2312161984; юридический и фактический адреса 350020, РФ, Краснодарский край, г. Краснодар, ул. Северная, д. 275/1; телефон 8(861)293-78-44; e-mail: mprkk@krasnodar.ru
Сведения об исполнителе работ:	НИИ прикладной и экспериментальной экологии Федерального государственного бюджетного образовательного учреждения высшего образования «Кубанский государственный аграрный университет имени И.Т. Трубилина» (ФГБОУ ВО Кубанский ГАУ НИИПиЭЭ); ОГРН 1022301814776; ИНН 2311014546 юридический и фактический адреса 350044, г. Краснодар, ул. им. Калинина, д. 13 телефон/факс 8(861)226-02-04, e-mail: nir@instecology.ru
Наименование уполномоченного органа, ответственного за проведение общественных обсуждений:	Администрация Туапсинского муниципального округа, управление промышленности, природопользования и сельского хозяйства
Наименование планируемой хозяйственной и иной деятельности:	«Проект границ и режима особой охраны особо охраняемой природной территории регионального значения памятника природы «Родник Целебный»
Цель планируемой хозяйственной и иной деятельности:	Проведение обследований и подготовка проекта границ и режима особой охраны особо охраняемой природной территории регионального значения памятника природы «Родник Целебный»
Предварительное место реализации планируемой хозяйственной и иной деятельности:	Туапсинский муниципальный округ

Контактные данные ответственных лиц со стороны заказчика:	начальник отдела особо охраняемых природных территорий управления охраны окружающей среды министерства природных ресурсов Краснодарского края Пустовая Людмила Юрьевна; телефон 8(861)293-78-44; e-mail: oopt@mprkk.ru
Контактные данные ответственных лиц со стороны исполнителя:	заместитель директора НИИ прикладной и экспериментальной экологии, к.б.н. Баранова Светлана Борисовна, телефон 8(928)427-84-13; e-mail: svetlanabaranova777@yandex.ru
Контактные данные ответственных лиц со стороны органа местного самоуправления:	заместитель начальника управления промышленности, природопользования и сельского хозяйства администрации Туапсинского муниципального округа Расулова Виктория Александровна, телефон 8(86167) 2-93-79, e-mail: upps@list.ru
2. Информация о месте, в котором размещен и доступен для очного ознакомления объект обсуждений, дате открытия доступа, сроке доступности объекта обсуждений, днях и часах, в которые возможно ознакомление с объектом обсуждений	
Информация о размещении и доступности для очного ознакомления объекта общественных обсуждений:	352800, Краснодарский край, Туапсинский район, г. Туапсе, ул. Свободы, д. 5, каб. 3.
Дата открытия доступа:	15 сентября 2025 г.
Срок доступности объекта обсуждений, дни и часы, в которые возможно ознакомление с объектом обсуждений:	15 сентября 2025 г. по 14 октября 2025 г. включительно , в рабочие дни (понедельник – пятница) с 09:00 до 17:00 часов, перерыв с 12:30 до 13:30 часов.
3. Информация о размещении объекта обсуждений в сети «Интернет»	
С проектной документацией «Проект границ и режима особой охраны особо охраняемой природной территории регионального значения памятника природы «Родник Целебный», включая предварительные материалы оценки воздействия на окружающую среду, можно было ознакомиться по ссылке https://cloud.mail.ru/public/zgmc/xCrUYYd1D	
Дата и срок размещения объекта общественных обсуждений	с 15 сентября 2025 г. по 14 октября 2025 г.
4. Проведение по инициативе граждан слушаний возможно в соответствии с пунктом 23 Правил проведения оценки воздействия на окружающую среду, утверждённых постановлением Правительства Российской Федерации от 28.11.2024 № 1644 «О порядке проведения оценки воздействия на окружающую среду»	
В соответствии с пунктом 31 Правил проведения оценки воздействия на окружающую среду, утвержденных постановлением Правительства Российской Федерации от 28.11.2024 № 1644 «О порядке проведения оценки воздействия на окружающую среду» проектная документация «Проект границ и режима особой охраны особо охраняемой природной территории регионального значения памятника природы «Родник Целебный», включая предварительные материалы оценки воздействия на окружающую среду, является объектом государственной экологической экспертизы. Слушания назначаются в течение периода проведения общественных обсуждений, но не ранее чем через 2 календарных дня после размещения уполномоченным органом в соответствии с пунктом 30 настоящих Правил уведомления о слушаниях.	

5. Размещение Журнала для регистрации замечаний и предложений общественности	
Срок размещения:	с 15 сентября 2025 г. по 14 октября 2025 г. включительно
письменной форме:	в экспозиции в администрации Туапсинского муниципального округа по адресу 352800, Краснодарский край, Туапсинский район, г. Туапсе, ул. Свободы, д. 5, каб. 3, в рабочие дни (понедельник – пятница) с 09:00 до 17:00 часов, перерыв с 12:30 до 13:30 часов.
в форме электронного документа:	в электронном виде по адресу электронной почты upps@list.ru с пометкой «К общественным обсуждениям»

При внесении предложений и замечаний участником общественных обсуждений указываются следующие сведения:

-для физических лиц – фамилия, имя, отчество (при наличии), дата рождения, адрес места жительства (регистрации), телефон, адрес электронной почты (при наличии);

-для юридических лиц – полное и сокращенное (при наличии) наименование, основной государственный регистрационный номер, адрес в пределах места нахождения, телефон, адрес электронной почты (при наличии), фамилия, имя, отчество (при наличии) участника общественных обсуждений, должность участника общественных обсуждений,

а также предоставляются:

-согласие на обработку персональных данных в соответствии с законодательством Российской Федерации в области персональных данных;

-согласие на участие в подписании протокола общественных обсуждений.

Дата и источник размещения (опубликования) уведомления об обсуждениях: уведомление о проведение общественных обсуждений по объекту общественных обсуждений опубликовано в информационно-телекоммуникационной сети «Интернет»:

08.09.2025 г. на официальном сайте администрации Туапсинского муниципального округа <https://www.tuapseregion.ru/publichnye-i-obshchestvennye-slushaniya/obshchestvennye-slushaniya/52903/>;

08.09.2025 г. на официальном сайте ФГИС «Экомониторинг» <https://ecomonitoring.mnr.gov.ru/public/discussions/2148>.

Сведения о проведении слушаний: в период проведения общественных обсуждений по инициативе гражданина Витишко Евгения Геннадиевича от 20 сентября 2025 г., в соответствии с пунктом 23 Правил, утвержденных постановлением Правительства РФ от 28 ноября 2024 г. № 1644, было инициировано проведение общественных обсуждений (в форме общественных слушаний) по объекту государственной экологической экспертизы проектной документации «Проект границ и режима особой охраны особо охраняемой природной территории регионального значения памятника природы «Родник Целебный», включая предварительные материалы оценки воздействия на окружающую среду. При внесении инициативы о проведении слушаний гражданином Витишко Е.Г. предоставлены следующие сведения: фамилия, имя, отчество, дата рождения, адрес места жительства (регистрации), телефон, адрес электронной почты (при наличии), а также согласие на обработку персональных данных в соответствии с законодательством Российской Федерации в области персональных данных.

Общественные слушания состоялись 26 сентября 2025 г. в 14-00 часов в большом зале администрации Туапсинского муниципального округа по адресу Краснодарский край, Туапсинский район, г. Туапсе, ул. Свободы, д. 3, 1 этаж с использованием средств дистанционного взаимодействия. Доступ подключения к слушаниям осуществлялся по ссылке <https://telemost.yandex.ru/j/30106383622382>.

Общее количество участников слушаний – 17 человек; в т.ч. лица, принявшие участие в слушаниях анонимно — 16 (не предоставили персональные данные).

В ходе слушаний обсуждались вопросы, касающиеся соблюдения процедуры

общественного участия, методологии проведения ОВОС и полноты содержания материалов ОВОС.

Информация о сроке, в течение которого принимались предложения и замечания участников общественных обсуждений: в период проведения общественных обсуждений с 15 сентября 2025 г. по 14 октября 2025 г. (в течение 30 дней), поступали письменные замечания и предложения от граждан и общественных организаций по объекту государственной экологической экспертизы «Проект границ и режима особой охраны особо охраняемой природной территории регионального значения памятника природы «Родник Целебный», включая предварительные материалы оценки воздействия на окружающую среду, в форме электронного документа посредством электронной почты ppsh@list.ru, которые внесены в журнал учёта замечаний и предложений общественности, размещённый в управлении промышленности, природопользования и сельского хозяйства администрации Туапсинского муниципального округа по адресу: г. Туапсе, ул. Свободы, д. 5, каб. 3, телефон 8(86167) 2-93-79.

Результаты общественных обсуждений:

Общественные обсуждения по объекту государственной экологической экспертизы проектной документации «Проект границ и режима особой охраны особо охраняемой природной территории регионального значения памятника природы «Родник Целебный», включая предварительные материалы оценки воздействия на окружающую среду, **признаны состоявшимися.**


Приложение к протоколу:

1. Перечень принявших участие в рассмотрении (о проведении общественных обсуждений) объекта общественных обсуждений на 2 л. в 1 экз.
2. Журнал учёта замечаний и предложений общественности на 10 л. в 1 экз.
3. Таблица учёта замечаний и предложений на 10 л. в 1 экз.

Представители администрации Туапсинский муниципальный округ (уполномоченного органа):

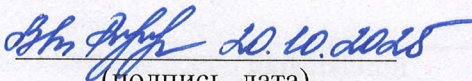
Исполняющий обязанности заместителя главы администрации Туапсинского муниципального округа, председатель комиссии




20.10.2025
(подпись, дата)

Д.Э. Покотилов

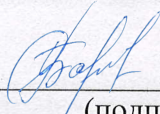
Исполняющий обязанности начальника управления промышленности, природопользования и сельского хозяйства администрации Туапсинского муниципального округа, секретарь комиссии


20.10.2025
(подпись, дата)

В.А. Расулова


Представитель разработчика:

Заместитель директора НИИПиЭЭ


21.10.2025
(подпись, дата)

С.Б. Баранова

Подписи участников общественных обсуждений:


21.10.2025
(подпись, дата)

Е.Г. Витишко

В настоящем деле пронумеровано,

пронумеровано и скреплено печатью

Иванова листов

Зам. начальника управления

промышленности, природопользования и

сельского хозяйства

В.А. Расулова



В.А. Расулова
С.В. Баранов
Е.Г. Баранов


Перечень

принявших участие в проведении общественных обсуждений в форме общественных слушаний по объекту государственной экологической экспертизы проектной документации «Проект границ и режима особой охраны особо охраняемой природной территории регионального значения памятника природы «Родник Целебный», включая предварительные материалы оценки воздействия на окружающую среду

26 сентября 2025 г. в 14-00 часов

г. Туапсе

№ п/п	Фамилия, имя, отчество (при наличии)	Дата рождения (для физ. лиц)	Сведения об авторе замечаний и предложений			Контактные данные (адрес места жительства (регистрации), адрес электронной почты (при наличии), телефон, адрес в пределах нахождения – для юридических лиц
			Наименование организации полное и сокращённое (при наличии)	Основной государственной регистрационный номер	Должность представителя	
1	2	3	4	5	6	7
1	Витишко Евгений Геннадиевич	03.07.1973				Краснодарский край, г. Туапсе, ул. Фрунзе, д. 34, кв. 26, e.vitishko@gmail.com, 8(918) 188-56-41



Лицо, ответственное за ведение Перечня


Расулова Виктория Александровна

Ф.И.О.

Лист 1 из 2

Сведения об авторе замечаний и предложений

№ п/п	Фамилия, имя, отчество (при наличии)	Дата рождения (для физ. лиц)	Для представителей юридических лиц		Контактные данные (адрес места жительства (регистрации), адрес электронной почты (при наличии), телефон, адрес в пределах нахождения – для юридических лиц
			Наименование организации полное и сокращённое (при наличии)	Основной государственной регистрационный номер	



Лицо, ответственное за ведение Перечня

Расулова Виктория Александровна

Ф.И.О. Лист 2 из 2

В настоящем деле пронумеровано,
прошнуровано и скреплено печатью _____ листов

Зам. начальника управления
промышленности, природопользования и
сельского хозяйства _____

В.А. Расулова
В.А. Расулова



78
10.1.2011

Handwritten mark resembling a stylized '8' or 'S' on the grid background.

Организаторы общественных
обсуждений:

Администрация Туапсинского
муниципального округа
(орган местного самоуправления)

Министерство природных
ресурсов Краснодарского края
(заказчик)

ФГБОУ ВО Кубанский ГАУ
НИИПиЭЭ
(исполнитель работ)

Журнал учёта замечаний и предложений общественности

Наименование объекта общественных обсуждений:

проектная документация по объекту государственной экологической экспертизы
«Проект границ и режима особой охраны особо охраняемой природной территории
регионального значения памятника природы «Родник Целебный», включая
предварительные материалы оценки воздействия на окружающую среду

Дата открытия доступа к объекту общественных
обсуждений

15.09.2025

Период ознакомления с объектом общественных
обсуждений:

с 15.09.2025 по 14.10.2025

Место размещения и доступности объекта общественных
обсуждений

в электронном виде с 15.09.2025 по 14.10.2025 включительно на официальном сайте
администрации Туапсинского муниципального округа <https://tuapseregion.ru/publicnuye-i-obshchestvennye-slushaniya/obshchestvennye-slushaniya/52903/>, в экспозиции по адресу 352800,
Краснодарский край, Туапсинский район, г. Туапсе, ул. Свободы, д. 5, каб. 3, в рабочие дни
(понедельник – пятница) с 09:00 до 17:00 часов, перерыв с 12:30 до 13:30 часов

Место размещения и приёма замечаний, предложений и
комментариев от общественности, журнала учёта
замечаний и предложений общественности:

письменные замечания, предложения и комментарии общественности принимаются в срок
с 15.09.2025 по 14.10.2025 включительно в электронном виде по адресу электронной почты
prpsh@list.ru с пометкой «К общественным обсуждениям», а также в экспозиции в
администрации Туапсинского муниципального округа по адресу 352800, Краснодарский
край, Туапсинский район, г. Туапсе, ул. Свободы, д. 5, каб. 3, в рабочие дни (понедельник –
пятница) с 09:00 до 17:00 часов, перерыв с 12:30 до 13:30 часов

Лицо, ответственное за ведение журнала учёта замечаний
и предложений общественности:

Расулова Виктория Александровна,
заместитель начальника управления промышленности и сельского
хозяйства

природопользования и сельского

Журнал учёта замечаний и предложений общественной
по объекту государственной экологической экспертизы проектной документации «Проект границ и режима особой охраны особо охраняемой
природной территории регионального значения памятника природы «Родник Целебный», включая предварительные материалы оценки
воздействия на окружающую среду

№ п/п	Автор замечаний и предложений для физических лиц/для юридических лиц		Содержание замечания и предложения	Согласие на обработку персональных данных	Согласие на участие в подписании протокола общественных обсуждений
	Ф.И.О., дата рождения/Наименование организации, ОГРН, Ф.И.О., должность представителя	Адрес места жительства (регистрации)/в пределах местонахождения организации; контактный телефон, адрес электронной почты			
1	Розанова Татьяна Николаевна, дату рождения заявитель не предоставил	350000 Краснодарский край, г. Краснодар, ул. Кожевенная, д. 30, кв. 30, номер телефона заявитель не предоставил, e-mail: tatianaroz81@mail.ru	На титульных листах проекта да границ и материалов, обосновывающих установление границ, площади и режима особой охраны памятника природы регионального значения «Родник Целебный» – дага утверждения поставлена поверх оттиска печати, что формально указывает на признаки фальсификации утверждения документа. <i>Необходимо исключить нарушение.</i>	да	нет
			В подразделе 1.1 раздела 1 проекта границ величина погрешности площади указана – 123,77 кв. м, что не соответствует данным таблицы раздела 2 проекта		

границ, где указана погрешность по 36 точкам координат и составляет – 36 кв. м. *Необходимо внести достоверные сведения о площади ООПТ.*

На стр. 7 проекта границ ООПТ регионального значения не дано текстовое описание местоположения границ населенных пунктов, территориальных зон. *Необходимо внести сведения.*

Отсутствует проект Положения ООПТ регионального значения «Родник Целебный». *Необходимо разработать и подготовить проект Положения, являющийся объектом государственной экологической экспертизы, в соответствии с п. 1 ст. 12 Федерального закона от 23.11.1995 № 174-ФЗ «Об экологической экспертизе»*

В таблицах 6.2 и 6.3 на стр. 62 материалов неверно

В.В. Афанасьев

указан собственник земельного участка ГКН 23:33:1703001:96 Краснодарский край. В соответствии с частью 1 статьи 8 Лесного кодекса Российской Федерации (в действующей редакции), лесные участки в составе земель лесного фонда находятся в федеральной собственности.
Необходимо внести достоверные сведения.

В нарушение технического задания к государственному контракту от 18.11.2024 № 29, п. 2.17.1 Методических рекомендаций по подготовке проектов материалов, обобщающих создание, функциональное зонирование, изменение категории, границ, площади, режима особой охраны и функционального зонирования особо охраняемой природной территории или снятие статуса особо охраняемой

		<p>природной территории регионального значения» утверждённых Приказом министерства природных ресурсов Краснодарского края от 24.01.2019 № 89, к материалам не приложены приложения в виде согласования исполнительных органов государственной власти, в том числе согласование министерства природных ресурсов Российской Федерации и других уполномоченных органов исполнительной власти.</p>		
<p>2. Витишко Евгений Геннадиевич 03.07.1973 г.р.</p>	<p>Краснодарский край, г. Туапсе, ул. Фрунзе, д. 34, кв. 26, e.vitishko@gmail.com, 8(918) 188-56-41</p>	<p>Достаточно ли предлагаемой разработчиком площади 1251 кв. м для сохранения ООПТ регионального значения памятника природы «Родник Целебный»</p>	<p>да</p>	<p>нет</p>

Дата


15.10.2018

Лицо, ответственное за ведение Журнала

Расулова Виктория Александровна

Ф.И.О.

Лист 5 из *10*



**Журнал учёта замечаний и предложений общественности
по объекту государственной экологической экспертизы проектной документации «Проект границ и режима особой охраны особо охраняемой
природной территории регионального значения памятника природы «Родник Целебный», включая предварительные материалы оценки
воздействия на окружающую среду»**

№ п/п	Автор замечаний и предложений для физических лиц/для юридических лиц		Содержание замечания и предложения	Согласие на обработку персональных данных	Согласие на участие в подписании протокола общественных обсуждений
	Ф.И.О., дата рождения/Наименование организации, ОГРН, Ф.И.О., должность представителя	Адрес места жительства (регистрации)/в пределах местонахождения организации; контактный телефон, адрес электронной почты			
					



Дата 15.10.2025 Лицо, ответственное за ведение Журнала Расулова Виктория Александровна
 Ф.И.О. Расулова Виктория Александровна
 Лист 6 из 10

**Журнал учёта замечаний и предложений общественности
по объекту государственной экологической экспертизы проектной документации «Проект границ и режима особой охраны особо охраняемой
природной территории регионального значения памятника природы «Родник Целебный», включая предварительные материалы оценки
воздействия на окружающую среду»**

№ п/п	Автор замечаний и предложений для физических лиц/для юридических лиц		Содержание замечания и предложения	Согласие на обработку персональных данных	Согласие на участие в подписании протокола общественных обсуждений
	Ф.И.О., дата рождения/Наименование организации, ОГРН, Ф.И.О., должность представителя	Адрес места жительства (регистрации)/в пределах местонахождения организации; контактный телефон, адрес электронной почты			



Дата 15.10.2015

Лицо, ответственное за ведение Журнала

Виктор

Расулова Виктория Александровна

Ф.И.О.

Лист 7 из 10

Журнал учёта замечаний и предложений общественности
по объекту государственной экологической экспертизы проектной документации «Проект границ и режима особой охраны особо охраняемой
природной территории регионального значения памятника природы «Родник Целебный», включая предварительные материалы оценки
воздействия на окружающую среду

№ п/п	Автор замечаний и предложений для физических лиц/для юридических лиц		Содержание замечания и предложения	Согласие на обработку персональных данных	Согласие на участие в подписании протокола общественных обсуждений
	Ф.И.О., дата рождения/Наименование организации, ОГРН, Ф.И.О., должность представителя	Адрес места жительства (регистрации)/в пределах местонахождения организации; контактный телефон, адрес электронной почты			

Дата 15.10.2025 Лицо, ответственное за ведение Журнала

Расулова Виктория Александровна

Ф.И.О.

Лист 8 из

10



Журнал учёта замечаний и предложений общественности

по объекту государственной экологической экспертизы проектной документации «Проект границ и режима особой охраны особо охраняемой природной территории регионального значения памятника природы «Родник Целебный», включая предварительные материалы оценки воздействия на окружающую среду

№ п/п	Автор замечаний и предложений для физических лиц/для юридических лиц		Содержание замечания и предложения	Согласие на обработку персональных данных	Согласие на участие в подписании протокола общественных обсуждений
	Ф.И.О., дата рождения/Наименование организации, ОГРН, Ф.И.О., должность представителя	Адрес места жительства (регистрации)/в пределах местонахождения организации; контактный телефон, адрес электронной почты			
					



Дата 15.10.2025


Лицо, ответственное за ведение Журнала


Расулова Виктория Александровна

Ф.И.О.

Лист 9 из 10


Журнал учёта замечаний и предложений общественности
по объекту государственной экологической экспертизы проектной документации «Проект границ и режима особой охраны особо охраняемой
природной территории регионального значения памятника природы «Родник Целебный», включая предварительные материалы оценки
воздействия на окружающую среду

№ п/п	Автор замечаний и предложений для физических лиц/для юридических лиц		Содержание замечания и предложения	Согласие на обработку персональных данных	Согласие на участие в подписании протокола общественных обсуждений
	Ф.И.О., дата рождения/Наименование организации, ОГРН, Ф.И.О., должность представителя	Адрес места жительства (регистрации)/в пределах местонахождения организации; контактный телефон, адрес электронной почты			
					



Дата 11.10.2025

Лицо, ответственное за ведение Журнала



Расулова Виктория Александровна
Ф.И.О.

Лист 10 из 10

10

Таблица учёта замечаний и предложений участников общественных обсуждений
по объекту государственной экологической экспертизы проектной документации «Проект границ и режима особой охраны особо охраняемой природной территории регионального значения памятника природы «Родник Целебный», включая предварительные материалы оценки воздействия на окружающую среду

№ п/п	Автор замечаний и предложений для физических лиц/для юридических лиц		Содержание замечания и предложения	Обоснованный ответ заказчика (исполнителя) о принятии (учёте) или мотивированном отклонении с указанием номеров разделов объекта общественного обсуждения
	Ф.И.О., дата рождения/Наименование организации, ОГРН, Ф.И.О., должность представителя	Адрес места жительства (регистрации)/в пределах местонахождения организации; контактный телефон, адрес электронной почты		
1	2	3	4	5
1	Розанова Татьяна Николаевна, дату рождения заявитель не предоставил	350000 Краснодарский край, г. Краснодар, ул. Кожевническая, д. 30, кв. 30, номер телефона заявитель не предоставил, e-mail: tatianaroz81@mail.ru	На титульных листах проекта границ и материалов, обосновывающих установление границ, площади и режима особой охраны памятника природы регионального значения «Родник Целебный» – дата утверждения поставлена поверх оттиска печати, что формально указывает на признаки фальсификации утверждения документа. <i>Необходимо исключить нарушение.</i>	На титульных листах ИТОГОВЫХ материалов по результатам общественных обсуждений проект границ и режима особой охраны особо охраняемой природной территории памятник природы «Родник Целебный», материалы, обосновывающие установление границ, площади и режима особой охраны памятника природы регионального значения «Родник Целебный» будет предоставлена ДАТА от руки
			В подразделе 1.1 раздела 1 проекта границ величина погрешности площади указана – 123,77 кв. м, что	Сведения предоставлены верно. Указанная в замечании погрешность в размере 36 кв. м является суммой средней квадратической погрешности

			<p>не соответствует данным таблицы раздела 2 проекта границ, где указана погрешность по 36 точкам координат и составляет – 36 кв. м. <i>Необходимо внести достоверные сведения о площади ООПТ.</i></p> <p>На стр. 7 проекта границ ООПТ регионального значения не дано текстовое описание местоположения границ населенных пунктов, территориальных зон. <i>Необходимо внести сведения.</i></p>	<p>положения характерных точек. Возможное изменение положения характерных точек может в сумме дать погрешность в площади ООПТ регионального значения в размере 123,77 кв. м. Данная погрешность рассчитывается программным методом.</p> <p>Форма графического описания утверждена приказом Федеральной службы государственной регистрации, кадастра и картографии от 26.07.2022 № П/0292 (приложение 1 к Приказу), в соответствии с которой и подготовлено графическое описание границ особо охраняемой природной территории регионального значения. Этим же приказом Федеральной службы государственной регистрации, кадастра и картографии утверждена форма текстового описания местоположения границ населенных пунктов, территориальных зон (приложение 2 к Приказу). Материалы по описанию границ населенных пунктов и территориальных зон на слушания не выносятся.</p>
			Отсутствует проект	ООПТ регионального значения


		<p>Положения ООПТ регионального значения «Родник Целебный». <i>Необходимо разработать и подготовить проект Положения, являющийся объектом государственной экологической экспертизы, в соответствии с п. 1 ст. 12 Федерального закона от 23.11.1995 № 174-ФЗ «Об экологической экспертизе»</i></p>	<p>«Родник Целебный» имеет категорию ООПТ – памятник природы. В соответствии с Законом Краснодарского края от 31.12.2003 № 656-КЗ «Об особо охраняемых природных территориях Краснодарского края» статья 1 пункт 9 паспорт особо охраняемой природной территории – документация в области охраны окружающей среды и природопользования, утверждаемая уполномоченным органом исполнительной власти Краснодарского края в области охраны окружающей среды, содержащая сведения о наименовании, местонахождении, площади, границах, режиме особой охраны конкретного памятника природы, природных объектах, находящихся в его границах, функциональных зонах (при наличии), охранных зонах и иную информацию. Таким образом Паспорт памятника природы не является объектом государственной экологической экспертизы (ГЭЭ). Объектом ГЭЭ является проект границ и режима особой охраны особо охраняемой природной территории в соответствии с постановлением</p> 
--	--	---	---

			<p>В таблицах 6.2 и 6.3 на стр. 62 материалов неверно указан собственник земельного участка ГКН 23:33:1703001:96 Краснодарский край.</p> <p>В соответствии с частью 1 статьи 8 Лесного кодекса Российской Федерации (в действующей редакции), лесные участки в составе земель лесного фонда находятся в федеральной собственности.</p> <p><i>Необходимо внести достоверные сведения.</i></p>	<p>губернатора Краснодарского края от 30.08.2024 № 541 «Об утверждении перечня проектов документов в области охраны окружающей среды и природопользования, являющихся объектами государственной экологической экспертизы краевого уровня, утверждаемых органами государственной власти Краснодарского края».</p> <p>Информация о земельных участках представляется разработчику в виде выписки из ЕГРН, согласно данным ЕГРН для указанного в замечании земельного участка с кадастровым номером 23:33:1703001:96 форма собственности указана – государственная субъекта Российской Федерации. Разработчик знает, что земли лесного фонда являются федеральной собственностью, но в указанных в замечании таблицах приводятся сведения из ЕГРН.</p>
			<p>В нарушение технического задания к</p>	<p>Согласно описанию объекта закупки, являющегося неотъемлемой частью</p> 

		<p>государственному контракту от 18.11.2024 № 29, п. 2.17.1 Методических рекомендаций по подготовке проектов материалов, обосновывающих создание, функциональное зонирование, изменение категории, границ, площади, режима особой охраны и функционального зонирования особо охраняемой природной территории или снятие статуса особо охраняемой природной территории регионального значения» утверждённых Приказом министерства природных ресурсов Краснодарского края от 24.01.2019 № 89, к материалам не приложены приложения в виде согласования исполнительных органов государственной власти, в том числе согласование министерства природных ресурсов Российской</p>	<p>государственного контракта от 18.11.2024 № 29 в перечень документов, оформляемых по итогам ВЫПОЛНЕННЫХ работ входят положительные согласования исполнительных органов государственной власти Краснодарского края, уполномоченных в области архитектуры и градостроительства, управления и распоряжения имуществом и земельными ресурсами, находящимися в государственной собственности Краснодарского края, сельского хозяйства и перерабатывающей промышленности (при наличии земель сельскохозяйственного назначения), туризма и курортов в части границ и режима особой охраны ООПТ регионального значения, а также положительного согласования министерства природных ресурсов Краснодарского края. Таким образом:</p> <ol style="list-style-type: none"> 1. Согласования сдаются Исполнителем Заказчику при приёмке работы. 2. В перечне перечисленных документов нет согласования министерства природных ресурсов Российской Федерации, на которое
--	--	---	--

			<p>Федерации и других уполномоченных органов исполнительной власти.</p>	<p>ссылается заявитель замечаний. Методические рекомендации по подготовке проектов материалов, обобщающих создание, функциональное зонирование, изменение категории, границ, площади, режима особой охраны и функционального зонирования особо охраняемой природной территории или снятие статуса особо охраняемой природной территории регионального значения, утверждённые приказом министерства природных ресурсов Краснодарского края от 24.01.2019 № 89 носят рекомендательный характер.</p> <p>Указанные методические рекомендации определяют требования к содержанию и объёму указанных материалов, представляемых на государственную экологическую экспертизу краевого уровня в министерство природных ресурсов Краснодарского края. В связи с внесёнными изменениям в Закон Краснодарского края от 12.03.2007 № 1205-КЗ «Об экологической экспертизе на территории Краснодарского края» (действующая редакция) объектами государственной</p> 
--	--	--	---	--

				<p>экологической экспертизы регионального уровня являются проекты документов в области охраны окружающей среды и природопользования, утверждаемые органами государственной власти Краснодарского края, перечень которых устанавливается</p> <p>Губернатором Краснодарского края.</p> <p>В соответствии с постановлением губернатора Краснодарского края от 30.08.2024 № 541 «Об утверждении перечня проектов документов в области охраны окружающей среды и природопользования, являющихся объектами государственной экологической экспертизы краевого уровня, утверждаемых органами государственной власти Краснодарского края» объектом государственной экологической экспертизы регионального уровня являются:</p> <p>Проекты границ и положения об особо охраняемой природной территории регионального значения (за исключением памятников природы регионального значения).</p> <p>Проекты границ и режима особой охраны особо охраняемой природной</p>
--	--	--	--	---

				<p>территории регионального значения (для памятников природы регионального значения). Таким образом на общественные обсуждения выносятся указанные выше проект, включая оценку воздействия на окружающую среду. Материалы были выложены в рамках документации общественных обсуждений по собственной инициативе. Таким образом представление на общественные обсуждения согласований, указанных выше органов исполнительной власти Краснодарского края, не является обязательным.</p>
<p>2. Витишко Евгений Геннадиевич 03.07.1973 г. р.</p>	<p>Краснодарский край, г. Туапсе, ул. Фрунзе, д. 34, кв. 26, e.vitishko@gmail.com, 8(918) 188-56-41</p>	<p>Достаточно ли предлагаемой разработчиком площади 1251 кв. м для сохранения ООПТ регионального значения памятника природы «Родник Целебный»</p>	<p>Родник имеет важное рекреационное значение и важно сохранить свободный доступ к нему, не нарушая устоявшуюся экосистему на его берегах. Согласно статье 6 Водного кодекса Российской Федерации береговая полоса рек и ручьёв, протяженность которых от истока до устья не более чем десять километров, составляет пять метров. Такой полосы может быть недостаточно для обеспечения свободного доступа к роднику. В связи с этим было принято решение установить границу в радиусе</p>	<p>Родник имеет важное рекреационное значение и важно сохранить свободный доступ к нему, не нарушая устоявшуюся экосистему на его берегах. Согласно статье 6 Водного кодекса Российской Федерации береговая полоса рек и ручьёв, протяженность которых от истока до устья не более чем десять километров, составляет пять метров. Такой полосы может быть недостаточно для обеспечения свободного доступа к роднику. В связи с этим было принято решение установить границу в радиусе</p> 

				20 метров, как для рек и ручьёв длиной более 10 км.
-	-	-	-	-
-	-	-	-	-
-	-	-	-	-

Лицо, ответственное за ведение Таблицы

Баранова Светлана Борисовна
Ф.И.О.


подпись

Таблица учёта замечаний и предложений участников общественных обсуждений

по объекту государственной экологической экспертизы проектной документации «Проект границ и режима особой охраны особо охраняемой природной территории регионального значения памятника природы «Родник Целебный», включая предварительные материалы оценки воздействия на окружающую среду

№ п/п	Автор замечаний и предложений для физических лиц/для юридических лиц		Содержание замечания и предложения	Обоснованный ответ заказчика (исполнителя) о принятии (учёте) или мотивированном отклонении с указанием номеров разделов объекта общественного обсуждения
	Ф.И.О., дата рождения/Наименование организации, ОГРН, Ф.И.О., должность представителя	Адрес места жительства (регистрации)/в пределах местонахождения организации; контактный телефон, адрес электронной почты		
1	2	3	4	5
–	–	–	–	–
–	–	–	–	–

Лицо, ответственное за ведение Таблицы



подпись

Баранова Светлана Борисовна

Ф.И.О.

В настоящем деле пронумеровано,

проинформовано и скреплено печатью

В. А. Расулова листов

Зам. начальника управления

природопользования и

сельского хозяйства

В. А. Расулова
В.А. Расулова

